



PDPS

SOUŘADNICOVÝ SYSTÉM: S-JTSK
VÝŠKOVÝ SYSTÉM: BPV

OBJEDNATEL	
SPRÁVA A ÚDRŽBA SILNIC JIHOMORAVSKÉHO KRAJE, p. o. k. Žerotínovo náměstí 449/3, 602 00 Brno	

HLAVNÍ PROJEKTANT				
PK OSSENDORF s.r.o. Tomešova 1, 602 00 BRNO				
HLAVNÍ INŽ. PROJEKTU	ING. RADEK MENŠÍK		ČÍSLO ZAKÁZKY	2021 134.22
VEDOUČÍ PROJEKTANT	ING. PETR FABIAN			

ZODP. PROJEKTANT	ING. PETR FABIAN		
VYPRACOVAL	ING. PETR FABIAN		
KONTROLOVAL	ING. JAKUB NYKODYM		
KRAJ: JIHOMORAVSKÝ	KATASTRÁLNÍ ÚZEMÍ: NOVÉ HVĚZDLICE	DATUM	06/2024
AKCE	III/43339 NOVÉ HVĚZDLICE, MOST 43339-2	FORMÁT	A4
OBJEKT		STUPEŇ PD	PDPS
		ČÍSLO ZAKÁZKY	2023-01
		MĚŘÍTKO	-
PŘÍLOHA	ZÁVAZNÁ STANOVISKA VYJÁDŘENÍ DOTČENÝCH ORGÁNŮ	ČÍSLO PARÉ	ČÍSLO PŘÍLOHY E.1

E.1 Závazná stanoviska, vyjádření dotčených orgánů

Prohlášení: Zpracovaná dokumentace PDPS není v rozporu s níže uvedenými stanovisky, připomínky jsou zapracovány v dokumentaci.

SEZNAM DOKLADŮ

VYJÁDŘENÍ VLASTNÍKŮ TECHNICKÉ INFRASTRUKTURY K EXISTENCI INŽ. SÍTÍ

PŘÍLOHA	VLASTNÍK, SPRÁVCE INŽ. SÍTÍ
1	EG.D, a.s. / vyjádření k existenci sítí (15.11.2022)
2	GasNet, a.s / vyjádření k existenci sítí (15.11.2022)
3	CETIN - Česká telekomunikační infrastruktura, a.s. / vyjádření k existenci sítí (15.11.2022)
4	Vodafone Czech Republic, a.s. / vyjádření k existenci sítí (15.11.2022)
5	T-Mobile Czech Republic, a.s / vyjádření k existenci sítí (24.11.2022)
6	Městys Hvězdlice / vyjádření k existenci sítí (14.11.2022)

STANOVISKA DOTČENÝCH ORGÁNŮ K DOKUMENTACI

PŘÍLOHA	DOTČENÝ ORGÁN, SPOLEČNOST
7.1	Městský úřad Vyškov, Odbor životního prostředí / koordinované závazné stanovisko k dokumentaci (08.08.2023)
7.2	Městský úřad Vyškov, Odbor životního prostředí / koordinované stanovisko k dokumentaci (08.08.2023)
8	Městys Hvězdlice / stanovisko k dokumentaci (13.06.2023)
9	Lesy ČR, s.p. / stanovisko správce toku k dokumentaci (30.06.2023)
10	Povodí Moravy, s.p. / stanovisko správce povodí k dokumentaci (12.07.2023)
11	Policie ČR, Krajské ředitelství JmK, Dopravní inspektorát Vyškov / stanovisko k dokumentaci (16.06.2023)
12	Krajská hygienická stanice Jihomoravského kraje / stanovisko k dokumentaci (07.07.2023)

VYJÁDŘENÍ VLASTNÍKŮ DOTČENÝCH PARCEL (ÚČASTNÍCI STAVEB. ŘÍZENÍ) K STAVEBNÍMU ZÁMĚRU

PŘÍLOHA	VLASTNÍK DOTČENÉ PARCELY
13	parcela č. 255/1 Palová Hana, Šimečková Jana, Nové Hvězdlice 80, 683 41 Hvězdlice / vyjádření k stavebnímu záměru (26.06.2023)
14	parcela č. 255/2 Školutová Božena, Letní 619/7, 682 01 Vyškov / vyjádření k stavebnímu záměru (26.06.2023)
15	parcela č. 4106 Opatství Staré Brno Řádu sv. Augustina, Mendlovo nám. 157/1, 603 00 Brno / vyjádření k stavebnímu záměru (14.06.2023)

HYDROLOGICKÉ ÚDAJE N-LETÝCH PRŮTOKŮ STAROHVĚZDLICKÉHO POTOKA

16	Český hydrometeorologický ústav (22.11.2022)
----	--

INFORMACE O PARCELÁCH Z KATASTRU NEMOVITOSTÍ

17	ČÚZK, Evidence katastru nemovitostí (https://nahlizeniidokn.cuzk.cz/ , 22.11.2022)
----	---

PLNÁ MOC K ZASTUPOVÁNÍ STAVEBNÍKA

18	Plná moc SÚS JMK, p.o.k. pro PK Ossendorf, s.r.o. (02.01.2023)
19	Plná moc PK Ossendorf, s.r.o. pro DOSING-Dopravoprojekt Brno group, spol. s r.o. (16.01.2023)

ZÁZNAMY Z JEDNÁNÍ

20	Záznam ze vstupního výboru na SÚS JMK (18.01.2023)
----	--

STAVEBNÍ POVOLENÍ

21	Městský úřad Vyškov, Odbor dopravy / stavební povolení (14.05.2024)
----	---



EG.D, a.s., Lidická 1873/36, Černá Pole, 602 00 Brno

DOSING - Dopravoprojekt Brno group, spol. s r.o.
Petr Fabian
Kounicova 271/13
60200 Brno

Brno 15.11.2022

Vyjádření o existenci zařízení distribuční soustavy (elektrická síť) ve vlastnictví EG.D, a.s. a podmínkách práce v jeho blízkosti

Investor stavby: DOSING - Dopravoprojekt Brno group, spol. s r.o.
Název stavby: AKCE : III/43339 NOVÉ HVĚZDLICE, MOST 43339-2
Místo stavby: KÚ Nové Hvězdlice (650145), žadatelem vyznačené zájmové území

Toto vyjádření slouží pro informaci o stávajícím elektrickém zařízení distribuční soustavy, vlastněném a provozovaném společností EG.D, a.s., a **není** vyjádřením pro územní a stavební řízení.

V zájmovém území výše uvedené stavby se nachází:
Nadzemní vedení VN

Ke stavbě a činnosti v ochranných pásmech zařízení distribuční soustavy je investor povinen zajistit si písemný souhlas ve smyslu § 46 odst. 11 zákona č. 458/2000 Sb., o podmínkách podnikání a výkonu státní správy v energetických odvětvích, v platném znění.

Souhlas se stavbou a činností v ochranném pásmu a souhlas se stavbou v bezpečnostním pásmu zařízení distribuční soustavy plynu uděluje EG.D, a.s. (dále jen EGD). S podáním žádosti o souhlas, prosím, předložte projektovou dokumentaci stavby s podrobným zákresem a okótováním umístění stavby v ochranném, případně bezpečnostním pásmu. Žádost můžete podat elektronicky na **www.egd.cz - Souhlas s činností a stavbou v ochranném pásmu.**

Kontakty na správce zařízení jsou uvedeny v závěru tohoto vyjádření.

Dovolte, abychom Vás upozornili, že při provádění zemních nebo jiných prací, které mohou ohrozit předmětné distribuční a sdělovací zařízení, jste povinni dle zákona č. 309/2006 Sb. a nařízení vlády č. 591/2006 Sb. učinit veškerá opatření, aby nedošlo ke škodám na výše uvedeném zařízení,

EG.D, a.s.

Poskytování informací k sítím
Plynárenská 5
602 00 Brno
www.egd.cz

David Remeš
T +420-724743797
david.remes@egd.cz

Naše značka
D8610-26216293

Sídlo společnosti:
Lidická 1873/36
Černá Pole
602 00 Brno
Společnost je zapsána
v Obchodním rejstříku
vedeném Krajským soudem
v Brně, v oddílu B, vložce 8477
IČ: 280 85 400
DIČ: CZ28085400



na majetku nebo na zdraví osob elektrickým proudem, zejména tím, že zajistíte:

1. Objednání přesného vytyčení distribuční sítě (trasy kabelu) v terénu, a to nejméně 14 dnů před zahájením prací v blízkosti podzemního kabelového vedení. V případě, že nebude možné trasu kabelu bezpečně určit pomocí vytyčovacího zařízení, je investor zemních prací povinen pro jednoznačné stanovení jeho polohy provést na určených místech a v nezbytném rozsahu ruční odkrytí kabelu podle pokynů zaměstnanců EGD.
Vytyčení kabelů VN, NN zajistí Miloš Drlík, tel.: 53514-3691, mail: milos.drlik@egd.cz
2. Provádění zemních prací v ochranném pásmu kabelového vedení výhradně klasickým ručním nářadím bez použití jakýchkoli mechanismů s nejvyšší opatrností, nebude-li provozovatelem zařízení stanoveno jinak.
3. Výkopové práce v blízkosti nadzemního vedení budou prováděny tak, aby nedošlo k narušení stability podpěrných bodů a uzemňovací soustavy nebo nebyl jinak ohrožen provoz zařízení a bezpečnost osob. Zároveň požadujeme dodržovat platná ustanovení norem ČSN EN 50 110-1 a PNE 33 3302, zvláště pak minimální dovolené vzdálenosti od vedení:

Minimální dovolené vzdálenosti	Holé vodiče	Izolované vodiče
Nad budovami		
Nad neschůdnými částmi (sklon větší než 15°), vzdorující ohni	0,5 m	0,3 m
Nad schůdnými částmi (sklon menší nebo roven 15°), vzdorující ohni	4 m	3 m
Na budovách		
K budovám a jejich částem nebo vybavením	0,2 m	0,1 m
Kolem zedních oken		
Před oknem (pouze stávající vedení)	2 m	1 m
Nad oknem	0,2 m	0,1 m
Vedle okna	0,5 m	0,5 m
Pod oknem	1 m	1 m
Kolem střešních oken		
Před oknem	3 m	2 m
Nad oknem	1 m	1 m



Vedle okna	1 m	1 m
Pod oknem	1 m	1 m

4. Při provádění stavebních prací nesmí dojít k poškození a znepřístupnění zařízení distribuční soustavy.
5. 5. Ohlášení jakéhokoliv poškození distribučního a sdělovacího zařízení na telefonním čísle Nonstop linky EGD **800 22 55 77**.

Kontakty správců zařízení:

VN+NN:

Regionální správa, Jiří Jančík, tel.: 58232-3835, mail:
jiri.jancikml@egd.cz

Vyjádření má platnost do 15.11.2024.

Upozorňujeme Vás na možnou polohovou odchylku vedení v přiložené situaci s informativním zákresem sítí.

Do přiložené a námi orazítované situace jsme informativně zakreslili:

- červeně plně podzemní vedení VN
- červeně čárkovaně nadzemní vedení VN
- polygon s černým obrysem podzemní chránička
- fialově plně zrušené podzemní vedení

Při vytyčení trasy zařízení i ke kontrole před záhozem a ke všem dalším, souvisejícím jednáním předložte, prosím, toto vyjádření.

S přátelským pozdravem

EG.D, a.s.

001

EG.D, a.s.
Lidická 1873/36, Černá Pole, 602 00 Brno

Informativní zákres sítí **elektro** k žádosti 26216293



Datum 15.11.2022

eg·d

001

EG.D, a.s.
Lidická 1873/36, Černá Pole, 602 00 Brno

naše značka
5002723809

vyřizuje
Jaroslav Kápička

datum
15.11.2022

DOSING - Dopravoprojekt Brno group, spol. s r.o.
Kounicova 271/13
60200 Brno

Věc:

AKCE : III/43339 NOVÉ HVĚZDLICE, MOST 43339-2

K.ú. - p.č.: Nové Hvězdlice

Stavebník: DOSING - Dopravoprojekt Brno group, spol. s r.o. , Kounicova 271/13 , 60200 Brno

Účel stanoviska: Informace o poloze a průběhu plynárenského zařízení

GasNet, s.r.o., jako provozovatel distribuční soustavy (PDS) a technické infrastruktury, zastoupený GasNet Služby, s.r.o., vydává toto stanovisko:

V zájmovém území vyznačeném v příloze tohoto stanoviska, nejsou umístěna žádná provozovaná plynárenská zařízení a plynovodní přípojky ve vlastnictví nebo správě GasNet, s.r.o.. Mohou se zde nacházet plynárenská zařízení jiných vlastníků či správců, případně i dlouhodobě nefunkční/neprovozovaná plynárenská zařízení bez dostupných informací o jejich poloze a vlastnictví.

V rozsahu území vyznačeného v příloze souhlasíme s povolením stavby dle zákona 183/2006 Sb. ve znění pozdějších předpisů např. s vydáním územního rozhodnutí, zjednodušeným územním řízením, vydáním územního souhlasu, uzavřením veřejnoprávní smlouvy, ohlášením, stavebním povolením, veřejnoprávní smlouvou o provedení stavby nebo oznámením stavebního záměru s certifikátem autorizovaného inspektora.

V případě uzavření veřejnoprávní smlouvy nebude GasNet, s.r.o. ani GasNet Služby, s.r.o., jako zmocněnec GasNet, s.r.o., účastníkem územního ani stavebního řízení a nebudou uvedeni ve třetích osobách veřejnoprávní smlouvy.

Platí pouze pro území vyznačené v příloze tohoto stanoviska a to 24 měsíců ode dne jeho vydání.

Stanovisko bylo vygenerováno na základě vaší žádosti automaticky.

V případě dotčení pozemku v majetku společnosti GasNet, s.r.o. je třeba dále projednat smluvní vztah k tomuto pozemku. Kontakt na projednání naleznete na adrese www.gasnet.cz/cs/kontaktni-system/, činnost "Smluvní vztahy - pozemky a budovy plynárenských zařízení", případně na Zákaznické lince GasNet 555 90 10 10.

GasNet Služby, s.r.o.

Plynárenská 499/1 · Zábřovice · 602 00 Brno · T 555 90 10 10 · www.gasnet.cz

IČ: 27935311 · DIČ: CZ27935311

Zápis do obchodního rejstříku: Krajský soud v Brně, sp. zn. C 57165, dne 26. 7. 2007

Certificate of incorporation: Regional Court in Brno, ref. number C 57165, on 26th July 2007

Zákaznická linka GasNet 555 90 10 10, info@gasnet.cz, www.gasnet.cz

Za správnost a úplnost dokumentace předložené s žádostí včetně jejího souladu s platnými předpisy plně zodpovídá její zpracovatel. Stanovisko nenahrazuje případná další stanoviska k jiným částem stavby.

V případě další korespondence nebo jednání (např. změna stavby) uvádějte naši značku - 5002723809 a datum tohoto stanoviska. Kontakty jsou k dispozici na <https://www.gasnet.cz/cs/kontaktni-system/>.

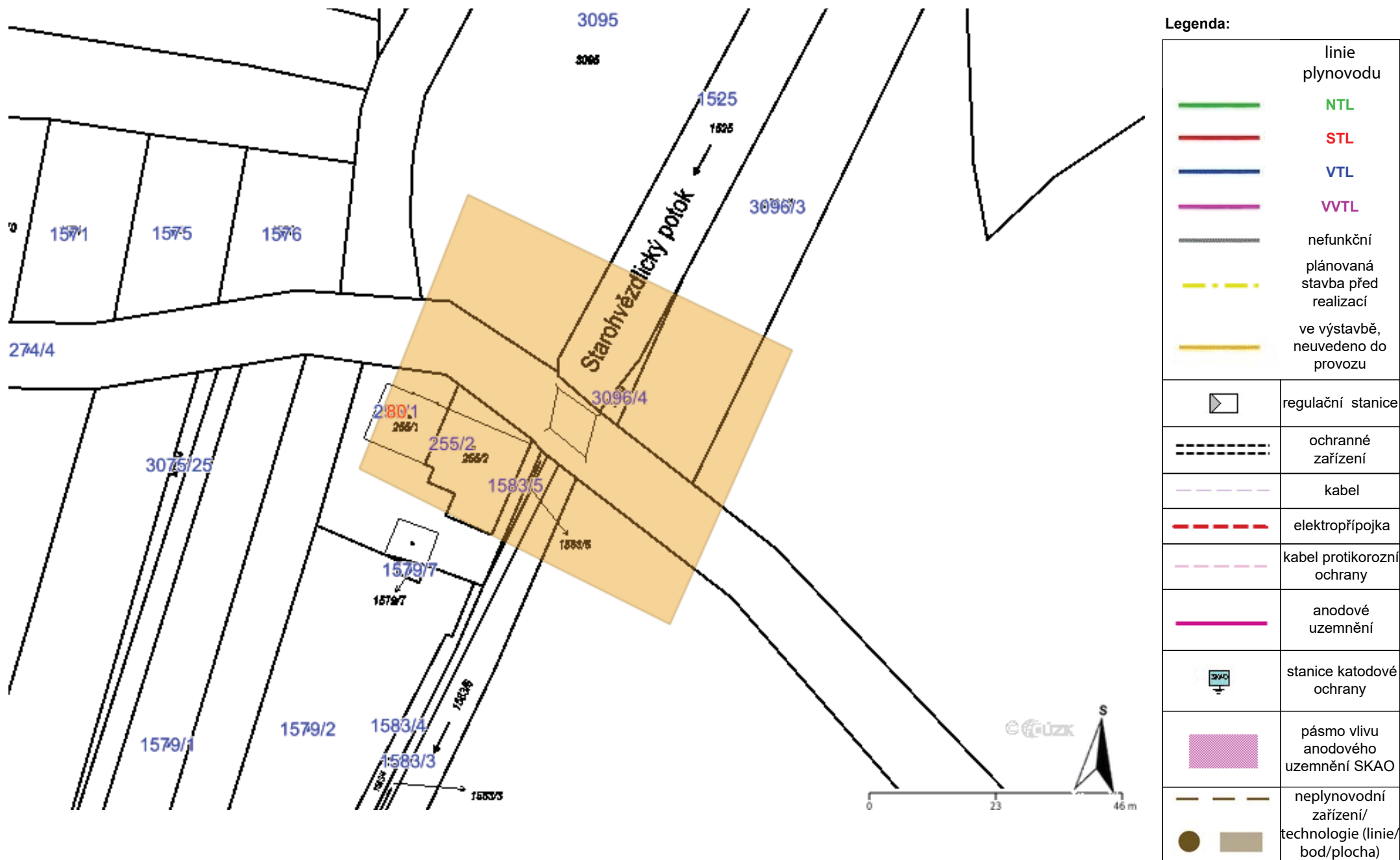
A handwritten signature in purple ink, appearing to read 'Kápička'.

GasNet, s.r.o.
zastoupená společností GasNet Služby, s.r.o., IČ 27935311
Jaroslav Kápička
Vedoucí zpracování externích požadavků
Odbor zpracování externích požadavků

Přílohy: Orientační zakres plynárenského zařízení

Příloha: Orientační zakres plynárenského zařízení. Tato příloha je nedílnou součástí stanoviska č. 5002723809 ze dne 15.11.2022.

Provozovatel DS: GasNet, s.r.o.; Stavebník: DOSING - Dopravoprojekt Brno group, spol. s r.o., Kounicova 271/13, 60200 Brno. K.ú.: Nové Hvězdlice.



**VYJÁDŘENÍ O EXISTENCI SÍTĚ ELEKTRONICKÝCH KOMUNIKACÍ
společnosti CETIN a.s.
(„Vyjádření“)**

**A VŠEOBECNÉ PODMÍNKY OCHRANY SÍTĚ ELEKTRONICKÝCH KOMUNIKACÍ
společnosti CETIN a.s.
(„Všeobecné podmínky ochrany SEK“)**

toto Vyjádření a Všeobecné podmínky ochrany SEK je vydané dle ustanovení § 101 zákona č. 127/2005 Sb., o elektronických komunikacích a o změně některých souvisejících zákonů, v platném znění („**Zákon o elektronických komunikacích**“), a dle ustanovení § 161 zákona č. 183/2006 Sb., o územním plánování a stavebním řádu, v platném znění („**Stavební zákon**“), a dle příslušných ustanovení zákona č. 89/2012 Sb., občanského zákoníku, v platném znění („**Občanský zákoník**“)

Číslo jednací: 837115/22

Číslo žádosti: 0122 106 603 („Žádost“)

Název akce („Stavba“)	AKCE : III/43339 NOVÉ HVĚZDLICE, MOST 43339-2	
Důvod vydání Vyjádření („Důvod vyjádření“)	Informace o poloze sítě	
Žadatel	DOSING - Dopravoprojekt Brno group, spol. s r.o.	
Stavebník	DOSING - Dopravoprojekt Brno group, spol. s r.o.	
Zájmové území	Okres	Vyškov
	Obec	Hvězdlice
	Kat. území / č. parcely	Nové Hvězdlice
Platnost Vyjádření	15. 11. 2024 („Den konce platnosti Vyjádření“)	

Žadatel Žádostí určil a vyznačil Zájmové území, jakož i určil Důvod Vyjádření.

Na základě určení a vyznačení Zájmového území Žadatelem a na základě určení Důvodu Vyjádření vydává společnost CETIN a.s. následující Vyjádření:

Nedojde ke střetu se sítí elektronických komunikací (dále jen „SEK“) společnosti a.s.

- (I) Na Žadatelem určeném a vyznačeném Zájmovém území se nevyskytuje SEK společnosti CETIN a.s.
- (II) Stavebník nebo jím pověřená třetí osoba je povinen řídit se Všeobecnými podmínkami ochrany SEK, které jsou nedílnou součástí Vyjádření; a
- (III) **Stavebník a/nebo Žadatel není oprávněn užít toto Vyjádření k podání jakékoliv žádosti o vydání jakéhokoliv správního rozhodnutí či jiného rozhodnutí majícího obdobný charakter.**

Vyjádření je platné pouze pro Zájmové území určené a vyznačené Žadatelem, jakož i pro Důvod Vyjádření stanovený a určený Žadatelem v Žádosti.

Číslo jednací: 837115/22

Číslo žádosti: 0122 106 603

Vyjádření pozbývá platnosti i) dnem, kdy je Žadatelem a/nebo Stavebníkem použito k podání žádosti o vydání jakéhokoliv správního rozhodnutí či jiného rozhodnutí majícího obdobný charakter a/nebo dnem zahájení jakéhokoliv správního rozhodnutí či jiného rozhodnutí majícího obdobný charakter, ve kterém bylo Vyjádření použito, ii) uplynutím doby platnosti v tomto Vyjádření uvedeného, iii) změnou rozsahu Zájmového území či změnou Důvodu Vyjádření uvedeného v Žádosti a/nebo iv) porušením Všeobecných podmínek ochrany SEK, to vše v závislosti na tom, která ze skutečností rozhodná pro pozbytí platnosti Vyjádření nastane nejdříve.

Společnost CETIN a.s. vydáním tohoto Vyjádření poskytl Žadateli pro Žadatelem určené a vyznačené Zájmové území veškeré informace o SEK dostupné společnosti CETIN a.s. ke dni podání Žádosti.

Ze strany společnosti CETIN a.s. může v některých případech docházet ke zpracování Vašich osobních údajů. Ke zpracování Vašich osobních údajů dochází vždy v souladu s platnými právními předpisy. Konkrétní zásady a podmínky zpracování osobních údajů společností CETIN a.s. jsou dostupné na stránce <https://www.cetin.cz/zasady-ochrany-osobnich-udaju>.

V případě dotazů k Vyjádření kontaktujte prosím asistenční linku 238 461 111.

Přílohami Vyjádření jsou:

- *Všeobecné podmínky ochrany SEK*
- *Situační výkres (obsahuje Zájmové území určené a vyznačené Žadatelem a výřezy účelové mapy SEK)*

Vyjádření vydala společnost **CETIN a.s.** dne: 15. 11. 2022.



CETIN a.s.
Českomoravská 2510/19, Libeň
190 00 Praha 9
DIČ: CZ04084063

102

Číslo jednací: 837115/22

Číslo žádosti: 0122 106 603

VŠEOBECNÉ PODMÍNKY OCHRANY SÍTĚ ELEKTRONICKÝCH KOMUNIKACÍ společnosti CETIN a.s.

1. PLATNOST VŠEOBECNÝCH PODMÍNEK

- i) Tyto Všeobecné podmínky ochrany sítě elektronických komunikací (dále jen „VPOSEK“) tvoří součást Vyjádření (jak je tento pojem definován níže v článku 2 VPOSEK).
- ii) V případě rozporu mezi Vyjádřením a těmito VPOSEK mají přednost ustanovení Vyjádření, pokud není těmito VPOSEK stanoveno jinak.

2. DEFINICE

Níže uvedené termíny, jsou-li použity v těchto VPOSEK a uvozeny velkým písmenem, mají následující význam:

„**CETIN**“ znamená CETIN a.s. se sídlem Českomoravská 2510/19, Libeň, 190 00 Praha 9, IČO: 04084063, zapsaná v obchodním rejstříku vedeném Městským soudem v Praze pod spz. B 20623;

„**Občanský zákoník**“ znamená zákon č. 89/2012 Sb., občanský zákoník, ve znění pozdějších předpisů;

„**POS**“ je zaměstnanec společnosti CETIN, pověřený ochranou sítě, Tomáš Zaremba, tel.: 775 346 360, e-mail: tomas.zaremba@cetin.cz;

„**Den**“ je kalendářní den;

„**Příslušné požadavky**“ znamená jakýkoli a každý příslušný právní předpis, vč. technických norem, nebo normativní právní akt veřejné správy či samosprávy, nebo jakékoli rozhodnutí, povolení, souhlas nebo licenci, včetně podmínek, které s ním souvisí;

„**SEK**“ je síť elektronických komunikací ve vlastnictví CETIN;

„**Stavba**“ je stavba a/nebo činnosti ve vztahu, k níž bylo vydáno Vyjádření, a je prováděna Stavebníkem a/nebo Žadatelem v souladu s Příslušnými požadavky, povolená příslušným správním rozhodnutím vydaným dle Stavebního zákona;

„**Situační výkres**“ je výkres, který je přílohou Vyjádření a obsahuje Zájmové území určené a vyznačené Žadatelem v Žádosti a výřezy účelové mapy SEK;

„**Stavebník**“ je osoba takto označená ve Vyjádření;

„**Vyjádření**“ je vyjádření o existenci sítě elektronických komunikací vydané společností CETIN dne 15. 11. 2022 pod č.j. 837115/22;

„**Zájmové území**“ je území označené Žadatelem a/nebo Stavebníkem v Žádosti;

„**Stavební zákon**“ je zákon č. 183/2006 Sb., o územním plánování a stavebním řádu;

„**Zákon o elektronických komunikacích**“ je zákon č. 127/2005 Sb., o elektronických komunikacích a o změně některých souvisejících zákonů, ve znění pozdějších předpisů;

„**Žadatel**“ je osoba takto označená ve Vyjádření.

„**Žádost**“ je žádost, kterou Žadatel a/nebo Stavebník požádal CETIN o vydání Vyjádření.

3. PLATNOST A ÚČINNOST VPOSEK

Tyto VPOSEK jsou platné a účinné Dnem odeslání Vyjádření na i) adresu elektronické pošty Stavebníka a/nebo Žadatele uvedenou v Žádosti nebo ii) adresu pro doručení prostřednictvím poštovní přepravy uvedenou Stavebníkem a/nebo Žadatelem v Žádosti.

4. OBECNÁ PRÁVA A POVINNOSTI STAVEBNÍKA A/NEBO ŽADATELE

- (i) Stavebník, Žadatel je výslovně srozuměn s tím, že SEK je veřejně prospěšným zařízením, byla zřízena ve veřejném zájmu a je chráněna Příslušnými požadavky.

- (ii) Stavebník, Žadatel nebo jím pověřená třetí osoba, je povinen při provádění Stavby nebo jiných prací, při odstraňování havárií a projektování staveb, řídit se Příslušnými požadavky, správnou praxí v oboru stavebnictví a technologickými postupy a je povinen učinit veškerá nezbytná opatření vyžadovaná Příslušnými požadavky k ochraně SEK před poškozením. Povinnosti dle tohoto odstavce má Stavebník rovněž ve vztahu k SEK, které se nachází mimo Zájmové území.
- (iii) Při zjištění jakéhokoli rozporu mezi údaji v Situačním výkresu, který je přílohou Vyjádření a skutečným stavem, je Stavebník a/nebo Žadatel povinen bez zbytečného odkladu, nejpozději Den následující po zjištění takové skutečnosti, zjištěný rozpor oznámit POS.
- (iv) Případně dodatečné požadavky na úpravu a přeložení SEK zajistí společnost CETIN v souladu s ustanovením § 104 odst. 17 Zákona o elektronických komunikacích.
- (v) Stavebník, Žadatel nebo jím pověřená třetí osoba, je povinen každé poškození či krádež SEK bezodkladně, nejpozději Den následující po zjištění takové skutečnosti, oznámit takovou skutečnost dohledovému centru společnosti CETIN na telefonní číslo +420 238 464 190.
- (vi) Bude-li Stavebník, Žadatel nebo jím pověřená třetí osoba na společnosti CETIN požadovat, aby se jako účastník správního řízení, pro jehož účely bylo toto Vyjádření vydáno, vzdala práva na odvolání proti rozhodnutí vydanému ve správním řízení, je oprávněn kontaktovat POS.

5. ROZHODNÉ PRÁVO

Vyjádření a VPOSEK se řídí českým právem, zejména Občanským zákoníkem, Zákonem o elektronických komunikacích a Stavebním zákonem. Veškeré spory z Vyjádření či VPOSEK vyplývající budou s konečnou platností řešeny u příslušného soudu České republiky.

6. PÍSEMNÝ STYK

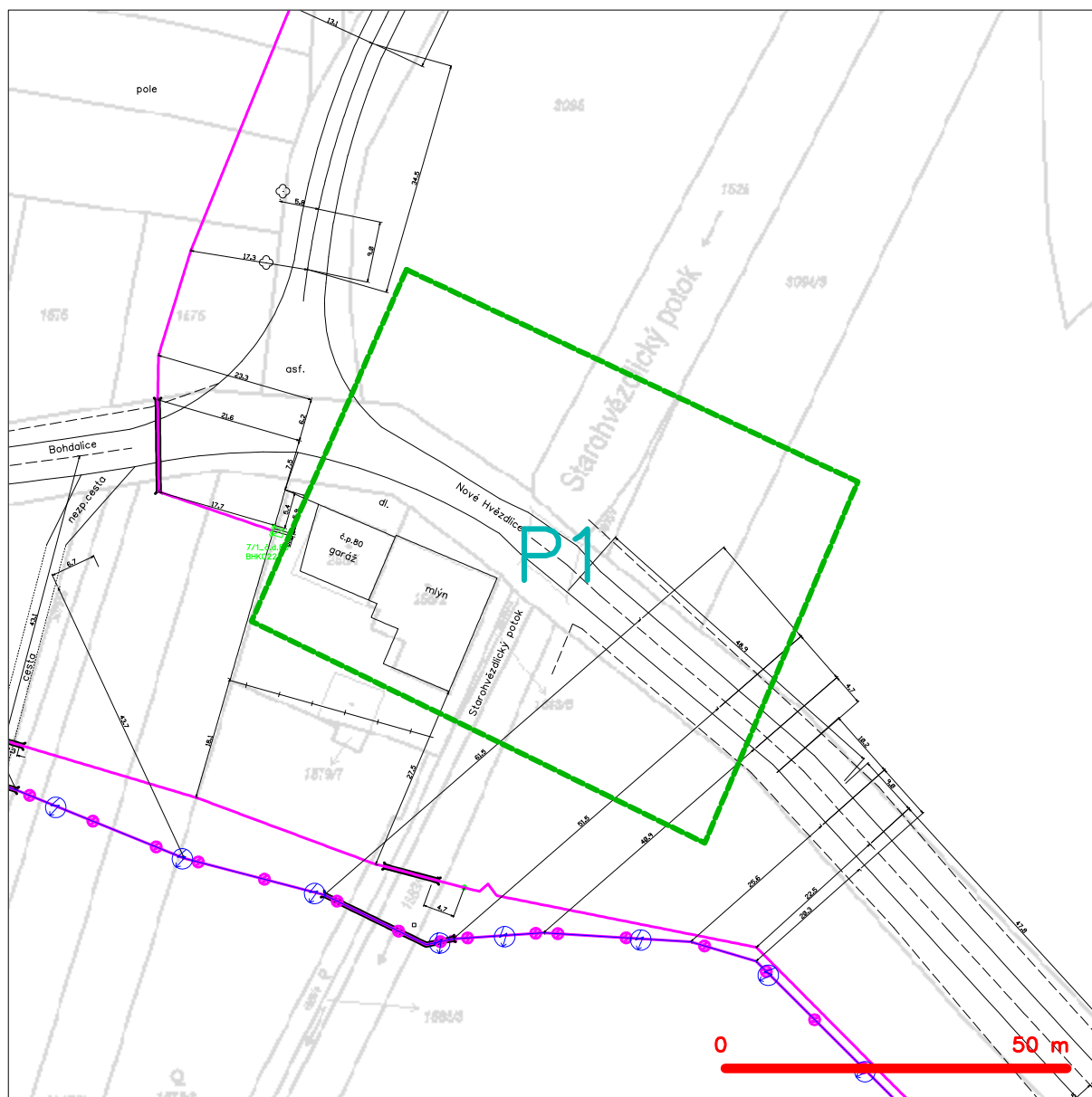
Písemným stykem či pojmem „písemně“ se pro účely Vyjádření a VPOSEK rozumí předání zpráv jedním z těchto způsobů:

- v listinné podobě;
- e-mailovou zprávou se zaručeným elektronickým podpisem dle zák. č. 227/2000 Sb., o elektronickém podpisu a o změně některých dalších zákonů (zákon o elektronickém podpisu), ve znění pozdějších předpisů;

7. ZÁVĚREČNÁ USTANOVENÍ

- (i) Stavebník, Žadatel nebo jím pověřená třetí osoba je počínaje Dnem převzetí Vyjádření povinen užít informace a data uvedená ve Vyjádření pouze a výhradně k účelu, pro který mu byla tato poskytnuta. Stavebník, Žadatel nebo jím pověřená třetí osoba není oprávněn informace a data rozmnožovat, rozšiřovat, pronajímat, půjčovat či jinak umožnit jejich užívání třetí osobou bez předchozího písemného souhlasu společnosti CETIN.
- (ii) Pro případ porušení kterékoliv z povinností Stavebníka, Žadatele nebo jím pověřené třetí osoby, založené Vyjádřením /nebo těmito VPOSEK je Stavebník, Žadatel či jím pověřená třetí osoba odpovědný za veškeré náklady a škody, které společnosti CETIN vzniknou porušením povinností Stavebníka, Žadatele nebo jím pověřené třetí osoby.

SITUAČNÍ VÝKRES - ZÁJMOVÉ ÚZEMÍ



LEGENDA

- hranice zájmového území k vyjádření
- NN přípojka, území s NN přípojkou CETIN
- zaměřený průběh metalického kabelu
- zaměřený průběh optického kabelu, HDPE trubky
- nebo souběh optického a metalického kabelu
- nezaměřený průběh metalického kabelu
- nadzemní síť cizí
- nezaměřený průběh optického kabelu, HDPE trubky
- nebo souběh optického a metalického kabelu
- rádiové síť, ochranné pásmo rádiové sítě
- nadzemní síť
- neprovozovaná síť
- podzemní síť cizí
- síť s NN
- kolektor, kabelovod

Kauf

CETIN a.s.
Českomoravská 2510/19, Libeň
190 00 Praha 9
DIČ: CZ04084063

102

DOSING - Dopravoprojekt Brno group, spol. s r.o.
Petr Fabian
Kounicova 271/13
602 00 Brno - Veverí

V Praze, 15.11.2022

Naše zn.: **221115-1705489601**

Věc: vyjádření k žádosti k akci **"AKCE : III/43339 NOVÉ HVĚZDLICE, MOST 43339-2"**

Společnost Vodafone Czech Republic a.s. (dále jen „Vodafone“), se sídlem Praha 5, náměstí Junkových 2, IČ: 25788001, zapsaná dne 13.8. 1999 v obchodním rejstříku vedeném Městským soudem v Praze pod spisovou značkou B.6064 a společnost Vantage Towers, s.r.o. se sídlem Závěšova 502/5, Nusle, 140 00 Praha 4, zapsaná v obchodním rejstříku vedeném u Městského soudu v Praze pod sp. zn. C 330005, IČO: 09056009, DIČ: CZ09056009 zastoupená Vodafone na základě plné moci Vám sděluje, že dle Vámi podané žádosti ze dne **15.11.2022**, která je nedílnou součástí tohoto vyjádření,

souhlasí s realizací projektu.

Ve Vámi zadaném zájmovém území a v uvedené výšce (výška stavby: 1 m, výška jeřábu: 0 m) se nenachází žádné podzemní ani nadzemní vedení.

Platnost vyjádření je **1 rok** od data vydání. Vyjádření je platné pouze v rámci předmětného projektu a pro důvod vydání vyjádření stanovený žadatelem v žádosti.

Vyjádření pozbývá platnosti uplynutím doby platnosti, změnou rozsahu zájmového území i změnou důvodu vydání vyjádření uvedeného v žádosti, to vše v závislosti na tom, která ze skutečností rozhodná pro pozbytí platnosti tohoto vyjádření nastane nejdříve. Po skončení platnosti si musíte podat novou žádost na adrese <https://www.zadostovyjadeni.cz/vodafone/>.

S pozdravem

v.z. Nora Hlásenská
Vodafone Czech Republic a. s.
náměstí Junkových 2808/2
150 00 Praha 5

Tel.: 775012847
E-mail: nora.hlasenska1@vodafone.com



Vodafone Czech Republic a.s.
náměstí Junkových 2, 155 00, Praha 5
IČO: 25788001, DIČ: CZ25788001
tel.: 776 971 111, fax: 776 971 927
-60-

Seznam příloh/přiložených souborů:
Zadost_221115-1705489601.pdf



Vyřizuje: Dundáček Petr

E-mail: petr.dundacek@t-mobile.cz

DOSING - Dopravoprojekt
Brno group, spol. s r.o.
Petr Fabian
Kounicova 271/13
60200 Brno

Naše značka: **E57606/22**

V Praze dne: **24.11.2022**

Vyjádření a stanovení podmínek pro udělení souhlasu s umístěním stavby v ochranném pásmu sítě technické infrastruktury (TI) společnosti T-Mobile Czech Republic a.s.

Vydané podle § 101 ZÁKONA Č. 127/2005 Sb., o elektronických komunikacích a o změně některých souvisejících zákonů (zákon o elektronických komunikacích – dále jen ZEK), ve znění pozdějších předpisů a §161 zákona č. 183/2006 Sb., o územním plánování a stavebním řádu (stavební zákon) či dle dalších příslušných právních předpisů

Věc: AKCE : III/43339 NOVÉ HVĚZDLICE, MOST 43339-2

Stupeň: Prověření existence sítě

Na základě předložených projektových podkladů dáváme **souhlasné stanovisko k vydání Územního souhlasu / rozhodnutí (Stavebního povolení) a následně souhlas s realizací stavby.**

Dle předložených dokladů nedojde ke kolizi s technickou infrastrukturou společnosti **T-Mobile Czech Republic a.s.**

Toto stanovisko má platnost 1 rok a nelze prodloužit. Po uplynutí platnosti zadejte žádost o nové stanovisko na:
<https://ochranasiti.t-mobile.cz/vyjadreni/>

T-Mobile
T-Mobile Czech Republic a.s.
Tomášova 2144/1
148 00 Praha 4
IČ 649 49 681, DIČ CZ64949681

.....
Ochrana sítí
Technologický úsek

V další komunikaci nebo požadavku doplňujících dotazů, uvádějte do „Předmětu“ e-mailu vždy číslo jednací.

Příloha č. 1

Rekapitulace žádosti o vyjádření k existenci sítě elektronických komunikací

Číslo žádosti: **E57606/22**
Název stavby /akce: **AKCE : III/43339 NOVÉ HVĚZDLICE, MOST 43339-2**
Datum podání žádosti: **15.11.2022**
Důvod žádosti: **Prověření existence sítě**
Popis jiného důvodu žádosti: **zjišťování stávajících inž sítí pro zpracování projektové dokumentace rekonstrukce mostu**
Poznámka:

Žadatel

Firma / organizace: **DOSING - Dopravoprojekt Brno group, spol. s r.o.**
IČ: **18824943**
DIČ:
Kontaktní osoba: **Petr Fabian**
Adresa: **Kounicova 271/13**
Město / obec: **Brno**
PSČ: **60200**
Stát:
E-mail: **fabian@dosing.cz**
Telefonní číslo: **728336117**

Stavebník

Firma / organizace: **DOSING - Dopravoprojekt Brno group, spol. s r.o.**
Kontaktní osoba: **Petr Fabian**
Adresa: **Kounicova 271/13**
Město / obec: **Brno**
PSČ: **60200**
Stát:
E-mail: **fabian@dosing.cz**
Telefonní číslo: **728336117**

Stavba

Výška nad terénem (metry): **1 m**
Projektant:
Druh stavby: **Dopravní infrastruktura - komunikace, chodníky, cyklostezky apod**
Hodnota projektu: **1 mil. Kč**
Měsíc zahájení stavby:
Měsíc ukončení stavby:

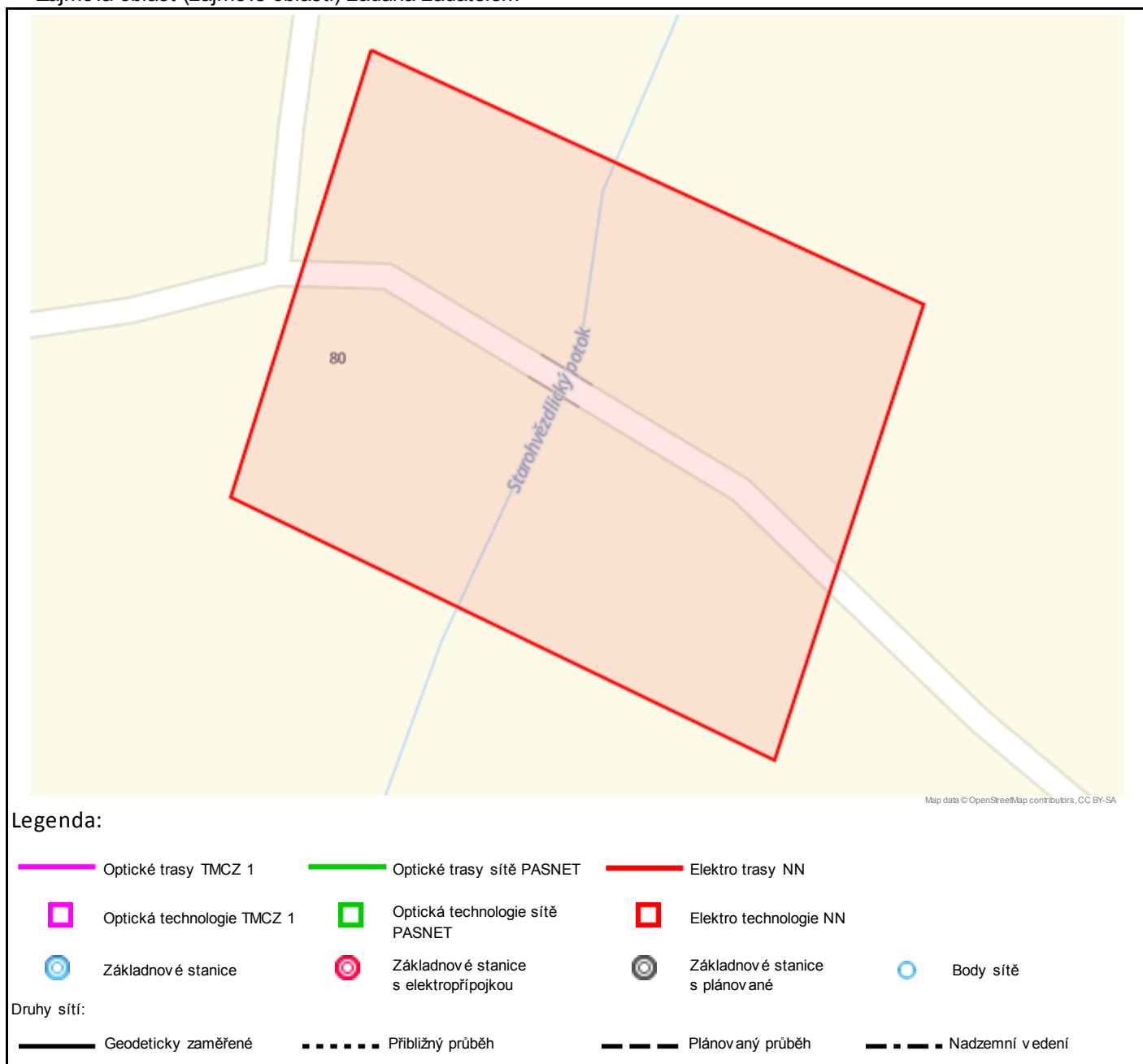
Odeslání stanoviska

E-mail: **fabian@dosing.cz**

Příloha č. 2

Situační plánek

Zájmová oblast (zájmové oblasti) zadaná žadatelem



Geometrie zájmové oblasti (zájmových oblastí) žádosti ve formátu WKT a souřadnicovém systému S-JTSK. Zkopírováním textu lze geometrii zobrazit v jakémkoli softwaru podporujícím formát WKT.

POLYGON((-564467.476684959 -1163866.0871981,-564500.429440504 -1163942.66030841,-564408.72123588 -1163999.02530161,-564374.055845908 -1163921.05830284,-564467.476684959 -1163866.0871981))

Ing. Petr Fabian

Od: ouhvezdlice.starosta@infos.cz
Odesláno: 14. listopadu 2022 16:46
Komu: fabian@dosing.cz
Předmět: PF 003 HVE RE info k stávajícím IS
Přílohy: Scan0004.pdf

Dobrý den. Podle skenu by v prostoru mostu u „Krečmerova mlýna“ neměla být žádná síť. Přípojka vodovodu ve správě obce je ve směru od Kozlan. Zdeněk Tejkal.



VÁŠ DOPIS ZN:
ZE DNE: 11.7.2023
NAŠE ZN: MV 61997/2023
ČÍSLO JEDNACÍ: MV 70540/2023

VYŘIZUJE: Ing. J. Šubová, Ph.D.
TEL: 517301545
E-MAIL: j.subova@meuvyskov.cz

DATUM: 8. 8. 2023

**DOSING-Dopravoprojekt
Brno group, spol. s.r.o.
Kounicova 271/13
602 00 Brno**

Koordinované závazné stanovisko

k projektové dokumentaci pro společné řízení k akci:

„III/43339 NOVÉ HVĚZDLICE, MOST 43339-2“

k.ú. Nové Hvězdlice.

Investor:

**Správa a údržba silnic Jihomoravského kraje, p.o.k.,
Žerotínovo náměstí 449/3, 602 00 Brno**

Hlavní projektant:

PK Ossendorf, s.r.o., Tomešova 503/1, 602 00 Brno

Žadatel (za investora):

**DOSING-Dopravoprojekt Brno group, spol. s.r.o.,
Kounicova 271/13, 602 00 Brno**

Popis stavby:

Projektová dokumentace řeší nahrazení stávajícího mostu objektem novým v původní poloze, a to opravu stávajícího silničního mostu ev.č. 43339-2 přes Starohvězdlický potok v extravilánu u bývalého Krečmerova mlýna před Hvězdlicemi a úpravu navazujících úseků silnice III/43339. Stávající nevyhovující most dl. přemostění 2,4 m, z cihelné klenby bude odstraněn a nahrazen objektem zcela novým. Nový most je navržen jako přesýpaný žb. monolit. rám, dl. přemostění 2,45 m, s dostatečným průtočným profilem koryta pod mostem. 100-letou vodu převede s 0,7 m rezervou pod podhledem nosné konstrukce. Součástí objektu mostu je také rekonstrukce přilehlé opěrné zdi na povodní straně, zajišťující stabilitu parkovací plochy před budovou mlýna. Stávající zeď je v nevyhovujícím stavu a vzhledem k výkopovým pracím při opravě mostu bude vybourána a nahrazena novou.

V rámci úpravy silnice před mostem bude provedeno předláždění (původními kameny) stávající parkovací plochy, včetně vytvarování odvodňovacího úžlabí vyspádovaného přes prostup v římse opěrné zdi do koryta potoka. Odvodnění silnice III/43339 je zajištěno příčným a podélným sklonem vozovky.

Dešťová voda je odvedena do stávajících silničních příkopů navazujících na trubní propusti DN~200 mm pod polními sjezdy a zaústěných do koryta potoka.

Stavba je členěna na tyto stavební objekty:

SO 101 ÚPRAVA SILNICE

SO 201 MOST PŘES STAROHVĚZDLICKÝ POTOK

Městský úřad Vyškov jako dotčený orgán (dále jen „městský úřad“) vydává k předložené dokumentaci pro společné řízení k akci „**III/43339 NOVÉ HVĚZDLICE, MOST 43339-2**“ k.ú. Nové Hvězdlice, ve smyslu ustanovení §4 odst. 6 zákona č. 183/2006 Sb. o územním plánování a stavebním řádu (stavební zákon), ve znění pozdějších předpisů

koordinované závazné stanovisko

zahrnující jednotlivá závazná stanoviska k ochraně dotčených veřejných zájmů, které hájí.

1. Zákona 254/2001 Sb. o vodách a o změně některých zákonů (vodní zákon), ve znění pozdějších předpisů a zákona č. 274/2001 Sb. o vodovodech a kanalizacích a o změně některých zákonů, v platném znění (dále jen "zákon o vodovodech a kanalizacích")

Městský úřad Vyškov, odbor životního prostředí, jako vodoprávní úřad příslušný podle § 104 a § 106 zákona č. 254/2001 Sb., o vodách a o změně některých zákonů (vodní zákon), ve znění pozdějších předpisů (dále jen "vodní zákon"),

v y d á v á

podle ustanovení § 149 odst. 1 a § 136 zákona č. 500/2004 Sb., správní řád, ve znění pozdějších předpisů toto závazné stanovisko:

s o u h l a s

podle § 17 odst. 1 písm. a) vodního zákona k výše uvedené stavbě

V tomto rozsahu:

Záměr spočívá v odstranění stávajícího silničního mostu ev. č. 43339-2 přes Starohvězdlický potok v k.ú. Nové Hvězdlice na úseku silnice III/43339 a jeho nahrazení novým mostem v původní poloze.

Důvodem obměny stávajícího mostu je jeho nevyhovující stavební stav. Součástí záměru je i úprava souvisejícího úseku silnice.

Podmínky souhlasu podle § 17 odst. 3 vodního zákona:

- Stavba bude provedena dle PD, kterou vypracovala společnost PK Ossendorf, s.r.o., Tomešova 503/1, 602 00 Brno, IČO 25564901, zastoupená hlavním inženýrem projektu Ing. Radkem Menšíkem (člen ČKAIT č.a. 1001115), datum: 05/2023
- Pokud by došlo ke změně stavby, nebo jiné řešení stavby, je nutno vše - projednat s vodoprávním úřadem.
- Stavebník bude respektovat podmínky vyjádření správce vodního toku, Lesy České republiky, s.p., zn. LCR952/034126/2023, ze dne 30.6.2023. S celým dokumentem a podmínkami investor prokazatelně seznámí zhotovitele stavby.

- Realizací záměru nesmí dojít ke zhoršení odtokových poměrů na předmětné lokalitě.
- Stavbou ani jejím provozem nesmí dojít ke zhoršení kvality povrchových a podzemních vod a k ohrožení kvality jejich jakosti nedovoleným nakládáním se závadnými látkami.
- Používané mechanizační prostředky musí být v dobrém technickém stavu a musí být dodržována preventivní opatření k zabránění případným úkapům či jiným únikům závadných látek.
- Pro likvidaci případných úkapů ropných látek a jiných závadných látek bude mít stavebník k dispozici havarijní prostředky (sorpční materiál, obal, apod.).

Odůvodnění:

Vodoprávní úřad obdržel dne 11.7.2023 žádost o vydání souhlasu k uvedenému záměru.

Žádost byla doložena všemi povinnými doklady podle ustanovení § 8 vyhlášky č. 183/2018 Sb., o náležitostech rozhodnutí a dalších opatření vodoprávního úřadu a o dokladech předkládaných vodoprávnímu úřadu, a dalšími doklady, a to:

- Formulář žádosti dle vyhl. č. 183/2018 Sb.
- Projektová dokumentace
- Vyjádření Lesy České republiky, s.p., zn. LCR952/034126/2023, ze dne 30.6.2023
- Plná moc

Závazné stanovisko vydané dle ustanovení § 17 odst. 1 písm. a) vodního zákona je závaznou částí rozhodnutí vydaného podle zvláštního předpisu.

Udělený souhlas se netýká majetkoprávních vztahů k dotčeným pozemkům.

Vodoprávní úřad přezkoumal předloženou žádost z hledisek uvedených v ustanoveních vodního zákona a zjistil, že jejím uskutečněním nebo užíváním nejsou ohroženy zájmy chráněné vodním zákonem a zvláštními předpisy.

Při přezkoumání žádosti, a na základě shromážděných právně významných skutečností nebyly shledány důvody bránící souhlasu. Jelikož vodoprávní úřad mohl vydat závazné stanovisko na podkladě dokladů předložených žadatelem, učinil tak bezodkladně a toto závazné stanovisko je tak prvním úkonem ve správním řízení.

(Ing. P. Šot, Odbor životního prostředí)

2. Zákona č. 541/2020 Sb. o odpadech a o změně některých zákonů, ve znění pozdějších předpisů:

Městský úřad Vyškov, odbor životního prostředí, orgán odpadového hospodářství (dále i jen „správní orgán“) vydává podle ustanovení § 149 odst. 1 správního řádu a § 146 odst. 3 písm. a) zákona o odpadech

souhlasné závazné stanovisko

k provedení odstranění stavby „III/43339 Nové Hvězdlice, most 43339-2“, na parc. č. 4085, 255/1 k. ú. Nové Hvězdlice, tak jak je popsáno v předložené projektové dokumentaci (dále i jen „stavba“ nebo „záměr“), kterou vypracoval:

PK Ossendorf, s.r.o., Tomešova 503/1, 602 00 Brno, IČO 25564901, zastoupená hlavním inženýrem projektu Ing. Radkem Menšíkem (člen ČKAIT č.a. 1001115), datum: 05/2023 z hlediska nakládání s odpady.

Pro provedení stavby se podle ustanovení § 146 odst. 3 písm. a) zákona o odpadech současně stanoví tyto podmínky:

1. Stavebník doloží zdejšímu odboru životního prostředí (dále i jen „správní orgán“) doklady o převzetí odpadů z odstranění stavby vystavené provozovatelem zařízení určeného k nakládání s těmito odpady, a dále doklady o využití/odstranění těchto odpadů v konkrétním zařízení vystavené provozovatelem tohoto zařízení, a to pro množství těchto druhů odpadů:

Katalogové číslo odpadu	Název odpadu	Množství	Nakládání s odpadem
170101	Beton	10 t	Recyklace
170102	Cihly	190 t	Recyklace
170301	Asfaltové směsi obsahující dehet	125 t	Recyklace
170405	Železo a ocel	0,5 t	Recyklace
170504	Zemina a kamení neuvedené pod číslem 170503	830 t	Recyklace

Bez předložení ověření není možné provést poslední úkon stavebního úřadu ve věci odstranění stavby. Pokud nebude pro užívání stavby vydáván kolaudační souhlas nebo kolaudační rozhodnutí, předloží stavebník výše uvedené doklady zdejšímu správnímu orgánu do 30 dnů od dokončení prací.

2. Doklady dle předchozí podmínky budou předloženy v rozsahu náležitostí odpovídajícím průběžné evidenci (§94 odst. 2 zákona o odpadech); u dokladů vystavených provozovatelem zařízení přebírajícího odpady z provedení záměru od jejich původce budou navíc obsahovat uvedení akce: „III/43339 Nové Hvězdlice, most 43339-2“, ze které odpady pochází.

ODŮVODNĚNÍ

Odpady, které vzniknou provedením záměru, vyčíslené v žádosti o vydání závazného stanoviska a v projektové dokumentaci odpovídají svými druhy a množstvím charakteru a rozsahu záměru. Způsob využití nebo odstranění těchto odpadů, uvedený v žádosti o vydání závazného stanoviska a v projektové dokumentaci záměru je v souladu s povinnostmi vyplývajícími ze zákona o odpadech, zohledňuje hierarchii způsobu nakládání s odpady podle ustanovení § 3 odst. 2 zákona o odpadech a je v souladu s Plánem odpadového hospodářství Jihomoravského kraje. Z těchto důvodů je vydáno souhlasné závazné stanovisko.

Správní orgán požaduje předložení dokladů o převzetí odpadů z provedení záměru do zařízení určeného k nakládání s odpady ve lhůtě do 30 dnů od dokončení prací jako správní orgán příslušný ke kontrole průběžné evidence dle ustanovení § 94 odst. 1 zákona o odpadech a k ověření podaných hlášení souhrnných údajů z průběžné evidence dle § 95 odst. 4 zákona o odpadech, kterému zákon přiznává postavení dotčeného orgánu v řízení vedeném podle stavebního zákona z hlediska nakládání s odpady. Správní orgán takto postupuje v souladu s principem prevence v oblasti ochrany životního prostředí za účelem předcházení nakládání s odpady

mimo místa k tomu zákonem určená. Tyto doklady je třeba předložit v rozsahu dle příslušného ustanovení právního předpisu, tedy s náležitostmi dle § 94 odst. 2 zákona o odpadech. Za účelem možnosti ověření, že převzaté odpady pocházely ze stavby k jejímuž provedení je vydáváno toto závazné stanovisko, je požadováno uvedení názvu stavby na těchto dokladech.

Doklady o převzetí odpadů do koncového zařízení, tedy do zařízení k odstranění nebo využití odpadů, jsou požadovány rovněž v souladu s principem uvedeným v ustanovení § 3 odst. 2 zákona o odpadech, který stanoví, že v rámci odpadového hospodářství musí být dodržována hierarchie způsobu nakládání s odpady, v souladu s níž bylo v předložené projektové dokumentaci navrženo příslušné využití, popř. odstranění vyjmenovaných druhů a množství odpadů z provedení záměru.

Podmínky doložení dokladů o odpadech z provedení záměru jsou požadovány rovněž s ohledem na skutečnost, že vyhláška č. 499/2006 Sb., o dokumentaci staveb, ve znění pozdějších předpisů, ve svých přílohách týkajících se obsahu projektové dokumentace na úrovni realizace stavby uvádí, že náležitosti PD má být uvedení konkrétních druhů a množství odpadů, které vzniknou při výstavbě, a způsob jejich likvidace, tedy v pojmech zákona o odpadech způsob koncového nakládání s nimi, tedy jejich využití či odstranění.

Upozornění:

Podle ustanovení § 13 odst. 2 zákona o odpadech je k převzetí odpadů z provedení záměru oprávněn pouze provozovatel zařízení určeného pro nakládání s daným druhem a kategorií odpadu nebo u odpadů s kladnou hodnotou (a pokud za ně původci zaplatí) obchodník s odpady s povolením pro daný druh a kategorii odpadu. Oprávnění k převzetí konkrétního provozovatele zařízení převzít určitý druh odpadů lze ověřit např. v informačním systému odpadového hospodářství MŽP na adrese <https://isoh.mzp.cz/>. Předání odpadů je původce odpadů ze stavby povinen prokázat rovněž při případné kontrole originálními doklady vystavenými přejímacím - § 15 odst. 2 písm. b) zákona o odpadech.

Podle ustanovení § 15 odst. 2 písm. c) zákona o odpadech je původce odpadů povinen v případě stavebního a demoličního odpadu, které sám nezpracuje (v zařízení provozovaném podle zákona o odpadech), mít jejich předání v odpovídajícím množství zajištěno písemnou smlouvou před jejich vznikem.

Podle ustanovení § 5 odst. 2 je v případě, že odpad vzniká při činnosti více osob nebo při činnosti prováděné na základě smlouvy pro vlastníka věci, ze které se stane odpad, původcem odpadu osoba, která fyzicky provádí činnost, při které odpad vzniká. Původcem odpadu je jiná osoba podle věty první, pokud tak vyplývá z písemné smlouvy uzavřené mezi těmito osobami.

Dále upozorňujeme, že „dokladem“ není čestné prohlášení zhotovitele stavby, ale např. osvědčení vystavení oprávněnou osobou/provozovatelem koncového zařízení, jež uvádí konkrétní množství přijatého druhu odpadu (např. vážní lístek). (Ing. J. Skácel, Odbor životního prostředí)

ZÁVĚR:

Městský úřad Vyškov, na základě dílčích závazných stanovisek vydaných dle jednotlivých úseků veřejné správy, v nichž chrání dotčené veřejné zájmy, konstatuje, že z hlediska chráněných zájmů lze specifikovanou stavbu povolit, neboť předložená žádost je dostačující pro vydání koordinovaného závazného stanoviska.

S ohledem na charakter žádosti je pro ostatní úseky veřejné správy vydáno koordinované stanovisko pod č.j. MV 70539/2023.

Upozornění:

Toto stanovisko nenahrazuje povolení ke stavbě, ani souhlas a není rozhodnutím dle zákona č. 500/2004 Sb., správní řád a proto se nelze proti němu odvolat.

Karel Jurka - starosta
MěÚ Vyškov

VÁŠ DOPIS ZN:
ZE DNE: 11.7.2023
NAŠE ZN: MV 61997/2023
ČÍSLO JEDNACÍ: MV 70539/2023

VYŘIZUJE: Ing. J. Šubová, Ph.D.
TEL: 517301545
E-MAIL: j.subova@meuvyskov.cz

DATUM: 8. 8. 2023

**DOSING-Dopravoprojekt
Brno group, spol. s.r.o.
Kounicova 271/13
602 00 Brno**

Koordinované stanovisko

k projektové dokumentaci pro společné řízení k akci:

„III/43339 NOVÉ HVĚZDLICE, MOST 43339-2“

k.ú. Nové Hvězdlice.

Investor:

**Správa a údržba silnic Jihomoravského kraje, p.o.k.,
Žerotínovo náměstí 449/3, 602 00 Brno**

Hlavní projektant:

PK Ossendorf, s.r.o., Tomešova 503/1, 602 00 Brno

Žadatel (za investora):

**DOSING-Dopravoprojekt Brno group, spol. s.r.o.,
Kounicova 271/13, 602 00 Brno**

Popis stavby:

Projektová dokumentace řeší nahrazení stávajícího mostu objektem novým v původní poloze, a to opravu stávajícího silničního mostu ev.č. 43339-2 přes Starohvězdlický potok v extravilánu u bývalého Krečmerova mlýna před Hvězdlicemi a úpravu navazujících úseků silnice III/43339. Stávající nevyhovující most dl. přemostění 2,4 m, z cihelné klenby bude odstraněn a nahrazen objektem zcela novým. Nový most je navržen jako přesýpaný žb. monolit. rám, dl. přemostění 2,45 m, s dostatečným průtočným profilem koryta pod mostem. 100-letou vodu převede s 0,7 m rezervou pod podhledem nosné konstrukce. Součástí objektu mostu je také rekonstrukce přilehlé opěrné zdi na povodní straně, zajišťující stabilitu parkovací plochy před budovou mlýna. Stávající zeď je v nevyhovujícím stavu a vzhledem k výkopovým pracím při opravě mostu bude vybourána a nahrazena novou.

V rámci úpravy silnice před mostem bude provedeno předláždění (původními kameny) stávající parkovací plochy, včetně vytvarování odvodňovacího úžlabí vyspádovaného přes prostup v římse opěrné zdi do koryta potoka. Odvodnění silnice III/43339 je zajištěno příčným a podélným sklonem vozovky.

Dešťová voda je odvedena do stávajících silničních příkopů navazujících na trubní propusti DN~200 mm pod polními sjezdy a zaústěných do koryta potoka.

Stavba je členěna na tyto stavební objekty:

SO 101 ÚPRAVA SILNICE

SO 201 MOST PŘES STAROHVĚZDLICKÝ POTOK

Městský úřad Vyškov jako dotčený orgán (dále jen „městský úřad“) vydává k předložené dokumentaci pro společné řízení k akci „**III/43339 NOVÉ HVĚZDLICE, MOST 43339-2**“ k.ú. Nové Hvězdlice, ve smyslu ustanovení §4 odst. 6 zákona č. 183/2006 Sb. o územním plánování a stavebním řádu (stavební zákon), ve znění pozdějších předpisů

koordinované stanovisko

zahrnující jednotlivá stanoviska k ochraně dotčených veřejných zájmů, které hájí.

1. **Zákona č. 20/1987 Sb., o státní památkové péči, ve znění pozdějších předpisů, § 29 odst. 2 písm. b)**

Sděluje, že z hlediska státní památkové péče nemáme k provedení prací námitek. Upozorňujeme na platnost § 22 zákona o státní památkové péči, podle nějž „má-li se provádět stavební činnost na území s archeologickými nálezy, jsou stavebníci již od doby přípravy stavby povinni tento záměr oznámit Archeologickému ústavu a umožnit jemu nebo oprávněné organizaci provést na dotčeném území záchranný archeologický výzkum.

Je-li stavebníkem právnická osoba nebo fyzická osoba, při jejímž podnikání vznikla nutnost záchranného archeologického výzkumu, hradí náklady záchranného archeologického výzkumu tento stavebník; jinak hradí náklady organizace provádějící archeologický výzkum.“

Bližší informace získáte na internetových stránkách Archeologického ústavu AV ČR, Brno, v.v.i., www.arub.cz.

(Mgr. P. Bařinka, Odbor školství, kultury a sportu)

2. **Zákona č. 13/1997 Sb., o pozemních komunikacích, ve znění pozdějších předpisů, § 40 odst. 4 písm. d)**

Podle § 40 odst. 4 písm. d) zákona č. 13/1997 Sb., o pozemních komunikacích, není zdejší odbor dopravy věcně příslušným dotčeným orgánem a silničním správním úřadem k vydání závazného stanoviska ve věci této stavby.

Podle § 15 odst. 1 písm. c) zákona č. 183/2006 Sb., zákon o územním plánování a stavebním řádu (stavební zákon) je příslušným k povolení rekonstrukce mostního objektu – stavby „**III/43339 NOVÉ HVĚZDLICE, MOST 43339-2**“ speciální stavební úřad, kterým podle § 40 odst. 4 písm. a) zákona o pozemních komunikacích je silniční správní úřad při odboru dopravy Městského úřadu Vyškov.

(I. Prieložný, Odbor dopravy)

3. Zákona č. 289/1995 Sb., o lesích a o změně a doplnění některých zákonů (lesní zákon), ve znění pozdějších předpisů, § 48 odst. 2 písm. c) v souvislosti s § 14 odst. 2

Jedná se o akci, při které nebudou přímo dotčeny žádné pozemky určené k plnění funkcí lesa podle ustanovení zákona č. 289/1995 Sb., o lesích. Správní orgán tedy k této akci **nemá připomínky**.

(Ing. F. Vrbacký, Odbor životního prostředí)

4. Zákona č. 114/1992 Sb. o ochraně přírody a krajiny, ve znění pozdějších předpisů, § 76 odst. 2 písm. a) v souvislosti s § 4 odst. 2

Jedná se o lokalitu v části obce bez zájmů chráněných zákonem č. 114/1992 Sb., o ochraně přírody a krajiny. V místě stavby se nenachází žádné lokality chráněné zákonem č. 114/1992 a stavbou nedojde ke zničení nebo poškození významného kraj. prvku (VKP), kterým je vodní tok Starohvězdecký potok. Dotčení VKP bude pouze přechodné na dobu stavby. Z tohoto důvodu správní orgán nebude vydávat závazné stanovisko k zásahu do VKP.

Odstraňování dřevin z důvodu realizace záměru bude řešeno v souladu ustanovením § 8 zákona o ochraně přírody a prováděcí vyhlášky a dle PD je kácení již povoleno.

(Ing. F. Vrbacký, Odbor životního prostředí)

5. Zákona č. 334/1992 Sb. o ochraně zemědělského půdního fondu, v platném znění:

Městský úřad Vyškov, odbor životního prostředí, orgán ochrany ZPF posoudil předloženou PD pro vydání společného povolení stavby „III/43339 Nové Hvězdlice, most 43339-2“ na pozemcích parc.č. 4085- ostatní plocha-silnice, 255/1- zastavěná plocha a nádvoří v k.ú. Nové Hvězdlice z hlediska zákona č. 334/92 Sb. o ochraně ZPF, v platném znění a vydává toto vyjádření:

Jelikož výše uvedený stavební záměr odstranění stávajícího mostu a následné vybudování mostu nového nevyžaduje zábor pozemků pod ochranou ZPF, bez připomínek.

(Mgr. A. Kulisinová, Odbor životního prostředí)

6. Zákona č. 201/2012 Sb. o ochraně ovzduší, ve znění pozdějších předpisů:

Předmětem předložené PD nejsou nové stacionární zdroje dle zákona č. 201/2012 Sb., o ochraně ovzduší. Bez připomínek.

(Ing. J. Skácel, Odbor životního prostředí)

7. Zákona č. 183/2006 Sb. o územním plánování a stavebním řádu (stavební zákon), ve znění pozdějších předpisů:

Městský úřad Vyškov, odbor územního plánování a rozvoje jako orgán územního plánování příslušný podle § 6 odst. 1 písm. e) zákona č. 183/2006 Sb., o územním plánování a stavebním řádu (stavební zákon), ve znění pozdějších předpisů, je oprávněn po přezkoumání záměru dle § 96b vydávat závazné stanovisko z hlediska souladu s politikou územního rozvoje, s územně plánovací

dokumentací a z hlediska uplatňování cílů a úkolů územního plánování jako podkladu pro vydání rozhodnutí nebo jiného úkonu, jestliže vydání tohoto rozhodnutí nebo jiného úkonu závisí na posouzení jím vyvolané změny v území. Změnou v území se dle § 2 odst. 1 písm. a) stavebního zákona rozumí změna jeho využití nebo prostorového uspořádání, včetně umístování staveb a jejich změn.

Městský úřad Vyškov, odbor územního plánování a rozvoje jako orgán územního plánování příslušný podle § 6 odst. 1 písm. e) stavebního zákona přezkoumal podle § 96b odst. 3 stavebního zákona z hlediska souladu s politikou územního rozvoje, s územně plánovací dokumentací a z hlediska uplatňování cílů a úkolů územního plánování záměr s názvem:

III/43339 Nové Hvězdlice, most 43339-2, k.ú. Nové Hvězdlice

Popis záměru:

Záměr spočívá v odstranění stávajícího silničního mostu ev. č. 43339-2 přes Starohvězdlický potok v k.ú. Nové Hvězdlice na úseku silnice III/43339 a jeho nahrazení novým mostem v původní poloze.

Důvodem obměny stávajícího mostu je jeho nevyhovující stavební stav. Součástí záměru je i úprava souvisejícího úseku silnice.

K žádosti o vydání koordinovaného závazného stanoviska byly doloženy tyto podklady projektové dokumentace:

- Průvodní a souhrnná technická zpráva,
- Situační výkresy – situační výkres širších vztahů, katastrální situační výkres, koordinační situační výkres,
- Dokumentace objektu_Architektonicko stavební řešení_výkresová část – přehledné výkresy stávajícího a nového stavu, půdorys, podélný, příčný řez, vzorové příčné řezy, podélný profil.

Zpracovatelem projektové dokumentace je firma PK Ossendorf, s.r.o., Tomešova 503/1, 602 00 Brno, zastoupená hlavním inženýrem projektu Ing. Radkem Menšíkem a zodpovědným projektantem Ing. Petrem Fabianem. Dokumentace je s datem 05/2023.

Závazné stanovisko orgánu územního plánování k předmětnému záměru v rámci koordinovaného závazného stanoviska nebude vydáno.

Odůvodnění

V ustanovení § 96b odst. 1 stavebního zákona se uvádí, jestliže vydání rozhodnutí nebo jiného úkonu podle části třetí hlavy III dílů 4 a 5, § 126, 127, 129 odst. 2 a 3 nebo podle zvláštního zákona závisí na posouzení jím vyvolané změny v území, je podkladem tohoto rozhodnutí nebo jiného úkonu závazné stanovisko orgánu územního plánování.

Změnou v území se dle § 2 odst. 1 písm. a) stavebního zákona rozumí změna jeho využití nebo prostorového uspořádání, včetně umístování staveb a jejich změn.

Záměr se dle platného ÚP Hvězdlice, který nabyl účinnosti dne 5.1.2011, nachází v nezastavěném území, ve stabilizované ploše dopravní infrastruktury-pozemní komunikace (Dk) a ploše vodní a hospodářské-vodní toky (VOt).

Podmínky využití plochy dopravní infrastruktury-pozemní komunikace (Dk) jsou v ÚP Hvězdlice stanoveny takto:

Hlavní využití:

Pozemní komunikace, včetně všech součástí a příslušenství;

Podzemní sítě a objekty technické infrastruktury.

Podmínky využití plochy vodní a hospodářské – vodní toky (VOt) jsou stanoveny takto:

Hlavní využití:

Vodní toky, nádrže;

Městský úřad Vyškov, odbor územního plánování a rozvoje jako orgán územního plánování příslušný podle § 6 odst. 1 písm. e) zákona č. 183/2006 Sb., o územním plánování a stavebním řádu (stavební zákon), ve znění pozdějších předpisů, po přezkoumání předmětného záměru a předložené dokumentace shledal, že záměr řeší odstranění stávajícího silničního mostu ev. č. 43339-2 přes Starohvězdlický potok v k.ú. Nové Hvězdlice na úseku silnice III/43339 a jeho nahrazení novým mostem v původní poloze; důvodem obměny stávajícího mostu je jeho nevyhovující stavební stav; součástí záměru je i úprava souvisejícího úseku silnice. Záměr nepředstavuje změnu v území dle § 2 odst. 1 písm. a) stavebního zákona. Záměrem nedochází ke změně využití území, to je nadále zachováno. Nedochází rovněž ani k plošnému rozšíření mostu oproti původnímu stavu.

Městský úřad Vyškov, odbor územního plánování a rozvoje jako orgán územního plánování své závazné stanovisko k záměru jako podkladu pro rozhodnutí nebo jiný úkon s ohledem na výše uvedené proto nevydal.

(Ing. L. Žabka, Odbor územního plánování a rozvoje)

ZÁVĚR:

Městský úřad Vyškov, na základě dílčích stanovisek vydaných dle jednotlivých úseků veřejné správy, v nichž chrání dotčené veřejné zájmy, konstatuje, že z hlediska chráněných zájmů lze specifikovanou stavbu povolit, viz jednotlivá stanoviska.

Upozornění:

Toto stanovisko nenahrazuje povolení ke stavbě, ani souhlas a není rozhodnutím dle zákona č. 500/2004 Sb., správní řád a proto se nelze proti němu odvolat.

Karel Jurka - starosta
MěÚ Vyškov



MĚSTYS HVĚZDLICE

Nové Hvězdlice 72.

683 41 Hvězdlice

Telefon : +420 530 506 170,
+420 731 226 381
E-mail : ouhvezdlice.starosta@infos.cz

DOSING
Dopravoprojekt Brno group, spol. s r.o.
Kounicova 13
602 00 Brno

Čj. 215/2023

Vyřizuje: Ing. Zdeněk Tejkal

Hvězdlice: 13. 6. 2023

Věc: Vyjádření k PD.

Městys Hvězdlice, na základě vaší žádosti ze dne 5. 6. 2022 o vyjádření k projektové dokumentaci pro vydání společného povolení stavby" III/43339 Nové Hvězdlice, most 43339-2", sděluje následující: Městys Hvězdlice, souhlasí s navrženým řešením výše uvedené stavby, dle předložené projektové dokumentace a koordinační situace stavby, zpracované firmou PK OSSENDORF s.r.o., Tomešova 1, 602 00 Brno.

Jako vlastník sousedního pozemku, parcely KN č. 4088 v k.ú. Nové Hvězdlice, souhlasí s výše uvedenou projektovou dokumentací.

Jako vlastník a provozovatel kanalizačního řádu a vodovodního řádu současně potvrzuje, že v zájmovém území stavby se nenachází kanalizační ani vodovodní řád v majetku a správě městyse. Toto stanovisko městyse Hvězdlice slouží jako příloha k projektové dokumentaci pro vydání společného povolení stavby.

MĚSTYS HVĚZDLICE
683 41/okr. VYŠKOV
IČO: 291811

Ing. Zdeněk Tejkal
starosta



LCR952/034126/2023



ALCR2300225604

LESY ČESKÉ REPUBLIKY, S.P., ST - oblast povodí Dyje, Náměšť nad Oslavou

Zámek 6, Náměšť nad Oslavou 675 71, tel. +420956952111, st952@lesycr.cz, ID DS: e8jcfsn

DOSING - Dopravoprojekt Brno group, spol. s r.o.
Kounicova 271/13
602 00 Brno

VÁŠ DOPIS ZN.

ČÍSLO JEDNACÍ

SPISOVÁ ZNAČKA

DATUM

LCR952/034126/2023

LCR0027371/2023

30.06.2023

VYŘIZUJE

TELEFON

GSM

FAX

E-MAIL

Ing. Marková Jana

956 952 408

725 129 525

Jana.Markova@lesycr.cz

Vyjádření správce toků k Vaši žádosti ze dne 5.6.2023 na stavbu: „111/43339 NOVÉ HVĚZDLICE, MOST 43339-2“

Účel: DUSP

Zdroj posouzení: PD zpracovaná 05/2023;

Zpracovatel: PK OSSENDORF s.r.o., Tomešova 1, 602 00 Brno

Investor: Správa a údržba silnic JMK, p. o. k., Žerotínovo náměstí 449/3, 602 00 Brno

Výše uvedenou stavbou jsou dotčeny zájmy Lesů České republiky, s. p., Správy toků – oblast povodí Dyje, pověřených správou vodního toku Starohvězdlický potok (IDVT 10195214, ř.km 0,2). Vodní tok má v zájmovém místě své parcelní čísla 4089 a 3477, k.ú. Nové Hvězdlice. Pozemky p.č. 4089 a 3477 vše k.ú. Nové Hvězdlice, se nacházejí ve vlastnictví České republiky s právem hospodařit pro Lesy ČR, s.p.. V zájmovém místě se nachází úprava koryta vodního toku, která je v majetku LČR, s.p.. Vodní tok a úprava vodního toku budou stavbou dotčeny.

Jedná se o plánovanou opravu stávajícího silničního mostu ev. č. 43339-2 přes Starohvězdlický potok v extravilánu u bývalého Krečmerova mlýna před Hvězdlicemi a úpravu navazujících úseků silnice 111/43339. Stávající nevyhovující most z cihelné klenby bude odstraněn a nahrazen objektem zcela novým. Nový most je navržen jako přesýpaný žb. monolit. rám, dl. přemostění 2,45 m, s dostatečným průtočným profilem koryta pod mostem. 100-letou vodu převede s O, 7 m rezervou pod podhledem nosné konstrukce. Stavba bude probíhat za úplné uzavírky silničního provozu na mostě, doprava bude převedena na objízdné trasy. Převáděný potok je ve správě Lesů ČR, s.p., stavba zasahuje na pozemky v jejich vlastnictví. Stavbou nedojde k dotčení hydrotechnických poměrů daného území. Tvar koryta a podélné spády potoka jsou zachovány. Koryto se nově zpevní dlažbou z lomového kamene do betonu. Odvodnění mostu je zajištěno podélným a příčným spádem komunikace. Výškově vede trasa silnice III/43339 v údolnicovém oblouku, nově odsunutém až za most. Na mostě je podélný sklon nově upraven na minimální normovou hodnotu -0,5%, klesá směrem na Nové Hvězdlice. Příčný sklon na mostě je nově navržen jako jednostranný 4,0%. Voda podél pravé římsy stéká za mostem zpevněným odvodň. skluzem do silničního příkopu zaústěného do koryta potoka. Stávající silniční příkopy vedené podél mostních křídel budou v rámci nového odláždění zpevněny.



LESY ČESKÉ REPUBLIKY, S.P., ST - oblast povodí Dyje, Náměšť nad Oslavou
Zámek 6, Náměšť nad Oslavou 675 71, tel. +420956952111, st952@lesy-cr.cz, ID DS: e8jcfns

Správce vodního toku souhlasí s výše uvedeným záměrem.

Souhlas se záměrem je vydán za podmínek:

1. Před a za mostem dojde k úpravě vodního toku v délce 5 m; tato úprava bude zakončena před i za pomoci prahů a bude navazovat na stávající úpravu vodního toku.
2. Navazující stávající úprava vodního toku v majetku Lesů ČR, s.p., nesmí být poškozena a narušena (mimo místa výstavby nového mostu spolu s novým opevněním vodního toku souvisejícího s mostní konstrukcí).
3. Odvodňovací skluz bude výškově umístěn tak, aby při vyšší hladině vody v toku dna nedocházelo k provozním potížím (v souladu s TNV 75 2131 Odběrné a výpustné objekty na vodních tocích).
4. Odvodňovací skluz nebude zasahovat do samotného průtočného profilu vodního toku, aby co nejméně ovlivnil hydraulické poměry v toku.
5. Stavbou nesmí být omezena práva a zájmy správce toků dána zákonem o vodách č. 254/2001 Sb., v platném znění. V ochranném pásmu vodního toku, tj. 6 m od horní břehové hrany toku, nebudou umístovány žádné další stavby, mimo odsouhlasené úpravy.
6. Realizací akce nebudou dotčena práva správce toku daná zákonem č. 254/2001 Sb., v platném znění.
7. Při realizaci stavebních prací nebudou stavební materiály, vzniklé odpady ani zemina z výkopu ukládány na březích; bude zabezpečeno, aby ani při zvýšených průtocích a srážkách nedošlo k jejich splachování do koryta vodního toku.
8. Prováděním prací nesmí dojít ke znečištění povrchových a podzemních vod ani ke zhoršení odtokových poměrů v předmětné lokalitě. Používané mechanizační prostředky musí být v dobrém technickém stavu a musí být dodržována preventivní opatření k zabránění případným úkapům či únikům ropných látek. Během výstavby musí být vyloučena možnost úniků veškerých látek do vodních toků.
9. Správce toku neodpovídá za škody na zařízení/majetku investora výše uvedené stavby způsobené průchodem vod.
10. Stavba, včetně zpevnění koryta vodního toku, odvodňovacího skluzu, prahů apod., zůstane v majetku investora. Investor je povinen udržovat stavbu v řádném technickém stavu, tzn. že vlastník stavby a zařízení v korytě vodního toku nebo sousedící sním, je povinen udržovat, opravovat a čistit od nánosů svůj majetek. Dále vlastník stavby zajistí, aby jeho stavba neohrožovala plynulý odchod vod, a to i v případě povodní (§52, §85 zákona č. 254/2001 Sb. ve znění pozdějších předpisů).
11. Při dotčení pozemků p. č. 4089 a 3477 vše k.ú. Nové Hvězdlice, které se nacházejí ve vlastnictví České republiky s právem hospodařit pro Lesy ČR, s.p., je nutné před vydáním stavebního povolení provést majetkoprávní vypořádání. Kontaktní osoba pro MPV je Jana Divácká, Lesy ČR, s.p., Zámek 1, 685 01 Bučovice, e-mail: jana.divacka@lesy-cr.cz, tel. 725 129 682.
12. Potvrzení souhlasu se stavebním záměrem do situačního výkresu je možné po provedení výše uvedeného majetkoprávního vypořádání.
13. Minimálně 5 dní před zahájením prací bude správce toku o započatých pracích informován a bude přizván ke kontrole splnění výše uvedených podmínek.

Výše uvedené vyjádření platí dva roky od jeho vydání.



LESY ČESKÉ REPUBLIKY, S.P., ST - oblast povodí Dyje, Náměšť nad Oslavou
Zámek 6, Náměšť nad Oslavou 675 71, tel. +420956952111, st952@lesy-cr.cz, ID DS: e8jcfns

S pozdravem

Ing. Pavel Hopjan

vedoucí Správy toků – oblast povodí Dyje

Lesy České republiky, s.p.

v.z. Antonín Ryček





Doložka z konverze dokumentu do listinné podoby – na žádost

Dokument žádost.pdf vznikl převedením elektronického dokumentu do listinného dokumentu pod pořadovým číslem 158354249-193033-230711141705
Vzniklý dokument obsahem odpovídá vstupnímu dokumentu. Počet stran dokumentu: 3

Vstupní dokument byl:

podepsán kvalifikovaným elektronickým podpisem. Ověření podpisu 30.06.2023 12:44:00. Podpis byl shledán platným a integrity dokumentu nebyla porušena nebo jinak změněna. Ověření platnosti kvalifikovaného certifikátu pro elektronický podpis bylo provedeno vůči zveřejněnému seznamu zneplatněných certifikátů vydanému k datu 11.07.2023 13:35:13. Údaje o kvalifikovaném elektronickém podpisu: číslo kvalifikovaného certifikátu pro elektronický podpis 01 5C 6B 93, který byl vydán kvalifikovaným poskytovatelem služeb vytvářejících důvěru PostSignum Qualified CA 4, Česká pošta, s.p. pro podepisující osobu Antonín Ryček, zástupce vedoucího ST, 52312, ST OP Dyje, Lesy České republiky. Podpis byl označen platným kvalifikovaným časovým razítkem nebo kvalifikovaným elektronickým časovým razítkem vydaným kvalifikovaným poskytovatelem. Platnost kvalifikovaného časového razítka byla ověřena dne 30.06.2023 12:44:00. Údaje o časovém razítku: 30.06.2023 12:44:00, číslo kvalifikovaného certifikátu pro časové razítko 01 40 72 68, kvalifikovaný poskytovatel: PostSignum Qualified CA 5, Česká pošta, s.p..

Podpis č. 1 není vizualizován v dokumentu.

Konverzi provedl subjekt: Jihomoravský kraj, IČ: 70888337

Pracoviště: Jihomoravský kraj, Žerotínovo nám. 3, 601 82 Brno

Datum vyhotovení: 11.07.2023

Jméno, příjmení a podpis úředníka: JANA MAKOVSKÁ

Otisk úředního razítka:



158354249-193033-230711141705

Poznámka:

Konverzí dokumentu se nepotvrzuje správnost a pravdivost údajů obsažených v dokumentu a jejich soulad s právními předpisy. Kontrolu doložky lze provést v centrální evidenci doložek na adrese <https://www.czechpoint.cz/overovacidoložky>.



Digitálně podepsal/a: Ing. Jan Pešek, 12. 7. 2023 17:07

**DOSING – Dopravoprojekt Brno group,
spol. s r.o.
Kounicova 217/13
602 00 Brno**

VÁŠ DOPIS ZNAČKY/ZE DNE

NAŠE ZNAČKA

VYŘIZUJE

MÍSTO/DATUM

PM-26693/2023/5203/Fi

Ing. Lenka Fikarová
+420 541 637 292
fikarova@pmo.cz

Brno 12.7.2023

III/43339 NOVÉ HVĚZDLICE, MOST 43339-2

(k.ú. Nové Hvězdlice, ORP Vyškov, kraj Jihomoravský; ČHP 4-15-03)

Charakteristika akce:

Předložená DUSP řeší opravu stávajícího silničního mostu ev.č. 43339-2 přes Starohvězdlický potok v extravilánu u bývalého Krečmerova mlýna před Hvězdlicemi a úpravu navazujících úseků silnice III/43339. Stávající nevyhovující most bude odstraněn a nahrazen objektem zcela novým - přesýpaný ŽB monolit. rám, délka přemostění 2,45 m, s dostatečným průtočným profilem koryta pod mostem. Q100 převede s 0,7 m rezervou pod pohledem nosné konstrukce.

Projekt zpracovala firma PK OSSENDORF s.r.o., investorem stavby je SÚS JmK,p.o.

DVT Starohvězdlický potok (IDVT 10195214) je správě s.p. Lesy ČR.

Souřadnice mostu: X= 1163921.179, Y= 564448.199 – bylo ověřeno.

Dotčený vodní útvar: Hvězdlička od pramene po ústí do toku Litava (Cézava) ID VÚ : DYJ_0690.

Stanovisko správce povodí

Na základě ustanovení § 54 odst. 4 zákona č. 254/2001 Sb. o vodách a o změně některých zákonů (vodní zákon) vydává Povodí Moravy, s.p. jako správce povodí k předloženému záměru toto

s t a n o v i s k o:

a) Z hlediska zájmů daných platným Národním plánem povodí Dunaje a Plánem dílčího povodí Dyje (ustanovení § 24 až § 26 vodního zákona) je uvedený záměr možný, protože lze předpokládat, že záměrem nedojde ke zhoršení chemického stavu a ekologického stavu/potenciálu dotčených útvarů povrchových vod a chemického stavu a kvantitativního stavu útvarů podzemních vod, a že nebude znemožněno dosažení jejich dobrého stavu/potenciálu.

Toto hodnocení vychází z posouzení souladu daného záměru s výše uvedenými platnými dokumenty.

Předpokládáme, že uvedený záměr vzhledem ke svému charakteru, velikosti a dopadu nebude mít vliv na stav vodního útvaru.

PM-26693/2023/5203/Fi

b) Z hlediska dalších zájmů chráněných zákonem č. 254/2001 Sb., o vodách a o změně některých zákonů, souhlasíme s uvedeným záměrem.

Doba platnosti tohoto stanoviska je 2 roky, nebude-li využito pro vydání platného rozhodnutí nebo opatření vodoprávního nebo jiného správního úřadu.

Ing. Jan Pešek
vedoucí útvaru správy povodí



Pomáhat a chránit

POLICIE ČESKÉ REPUBLIKY
KRAJSKÉ ŘEDITELSTVÍ POLICIE JIHOMORAVSKÉHO KRAJE

Územní odbor Vyškov
Dopravní inspektorát

11



Č.j.: KRPB-118201-1/ČJ-2023-061206-MS

Vyškov 16. června 2023

Počet listů: 1

Přílohy: 1/12

DOSING - Dopravoprojekt Brno group, spol. s r.o.

Ing. Radek Menšík

Kounicova 271/13

602 00 Brno

Doručovací adresa datová schránka: twjzm9e

„III/43339 NOVÉ HVĚZDLICE, MOST 43339-2“ – stanovisko.

Dne 02.06.2023 byla doručena na Policii České republiky, Krajské ředitelství policie Jihomoravského kraje, Územní odbor Vyškov, Dopravní inspektorát Vyškov, Vaše žádost o vyjádření k projektové dokumentaci zpracované ve stupni pro společné územní a stavební řízení. Předmětem projektové dokumentace je oprava stávajícího silničního mostu ev.č. 43339-2 přes Starohvězdlický potok v extravilánu u bývalého Krečmerova mlýna před Hvězdlicemi a úpravu navazujících úseků silnice III/43339. Stávající nevyhovující most bude odstraněn a nahrazen zcela novým.

Police České republiky, Krajské ředitelství policie Jihomoravského kraje, Územní odbor Vyškov, Dopravní inspektorát Vyškov v kontextu ustanovení § 16 zákona č. 13/1997 Sb. o pozemních komunikacích, ve znění jeho pozdějších změn a doplnění,

S O U H L A S Í

s vydáním územního rozhodnutí, stavebního povolení a následnou realizací stavby dle přiložené projektové dokumentace, která je nedílnou součástí tohoto stanoviska za následujících podmínek:

- stavební úpravy a jejich provedení musí být v souladu s platnými stavebně-technickými normami a předpisy - zábradlí bude v souladu s TP 186, 258, komunikace musí odpovídat ČSN 73 6110 aj.,
- po celou dobu provádění výkopových prací musí být zajištěna bezpečnost chodců,
- užití přechodného a trvalého dopravního značení bude předem projednáno a odsouhlaseno Dopravním inspektorátem ve Vyškově.

Brněnská 7a
682 01 Vyškov

www.policie.cz

Tel.: +420 974 639 230
Fax: +420 974 639 701
E-mail: vy.sekret@pcr.cz

Policie ČR dále v kontextu § 77 zák. č. 361/2000 Sb. souhlasí s návrhem dopravního značení dle předložené dokumentace.

Policie České republiky, jakožto dotčený orgán vydávající stanovisko, s předloženým návrhem souhlasí, neboť odpovídá obecným požadavkům na bezpečnost a plynulost provozu na pozemních komunikacích.

Toto stanovisko platí jen pro dokumentaci předloženou Dopravnímu inspektorátu ve Vyškově a pro rozsah akce v ní uvedený s tím, že se vyjadřujeme pouze ve vztahu k bezpečnosti a plynulosti provozu na pozemních komunikacích v rámci dotčeného dopravního prostoru a veřejného prostranství v kontextu ustanovení § 1 zákona č. 12/1997 Sb. o bezpečnosti a plynulosti provozu na pozemních komunikacích, ve znění jeho pozdějších úprav a doplnění.

Doba platnosti tohoto závazného stanoviska končí uplynutím dvou kalendářních let od jeho vydání.

Vyřizuje: por. Ing. Michal Sedláček

komisař

tel. 974 639 256

npor. Mgr. Petr Nováček

Vedoucí Dopravního inspektorátu

(schváleno elektronicky)

**KRAJSKÁ HYGIENICKÁ STANICE
JIHOMORAVSKÉHO KRAJE SE SÍDLEM V BRNĚ
JEŘÁBKOVA 4, 602 00 BRNO**

Číslo jednací: KHSJM 39840/2023/VY/HOK
Spisová značka: S-KHSJM 32637/2022

Datovou zprávou

Vyřizuje: MVDr. Valéria Zacharová
Telefon: 516 777 520
E-mail: valeria.zacharova@khsbrno.cz

DOSING –
Dopravoprojekt Brno group, spol. s r.o.
Kounicova 271/13
602 00 Brno - Veveří
ID datové schránky: twjzm9e

Ve Vyškově dne 7. července 2023

**ZÁVAZNÉ STANOVISKO KE SPOLEČNÉMU ÚZEMNÍMU A
STAVEBNÍMU ŘÍZENÍ –**

„III/43339 NOVÉ HVĚZDLICE, MOST 43339-2“, K. Ú. NOVÉ HVĚZDLICE

Krajská hygienická stanice Jihomoravského kraje se sídlem v Brně (dále jen „KHS JmK“) jako dotčený správní úřad místně a věcně příslušný podle § 82 odst. 1 a odst. 2 písm. i) zákona č. 258/2000 Sb., o ochraně veřejného zdraví a o změně některých souvisejících zákonů, ve znění pozdějších předpisů (dále jen „zákon č. 258/2000 Sb.“), podle § 77 zákona č. 258/2000 Sb. a § 4 odst. 2 písm. a) zákona č. 183/2006 Sb., o územním plánování a stavebním řádu (stavební zákon), ve znění pozdějších předpisů (dále jen „stavební zákon“), **vydává** v souladu s § 149 odst. 1 a 2 zákona č. 500/2004 Sb., správní řád, ve znění pozdějších předpisů, na základě žádosti o vydání závazného stanoviska ke společnému územnímu a stavebnímu řízení, podané dne 5.6.2023, doplněné dne 4.7.2023 společností DOSING - Dopravoprojekt Brno group, spol. s r.o., Kounicova 271/13, 602 00 Brno - Veveří, IČO: 188 24 943 zastupující na základě předložené plné moci společnost PK OSSENDORF s.r.o. Tomešova 1, 602 00 BRNO, IČO: 255 64 901, která dál zastupuje příspěvkovou organizaci Správa a údržba silnic Jihomoravského kraje, Žerotínovo náměstí 449/3, 602 00 Brno, IČO: 709 32 581, **toto**

závazné stanovisko:

Po zhodnocení souladu předložených podkladů s požadavky předpisů v oblasti ochrany veřejného zdraví, stanovenými v § 30 zákona č. 258/2000 Sb., KHS JmK s umístěním a provedením stavby **„III/43339 Nové Hvězdlice, most 43339-2“ v k.ú. Nové Hvězdlice**

souhlasí.

Odůvodnění

Předložená projektová dokumentace č. zakázky 2023-01, zpracovaná v květnu 2023 Ing. Petrem Fabianem, PK OSSENDORF s.r.o. Tomešova 1, 602 00 BRNO, IČO: 255 64 901, řeší opravu stávajícího silničního mostu ev. č. 43339-2 přes Starohvězdlický potok v extravilánu obce u bývalého Krečmerova mlýna a úpravu navazujících úseků silnice III/43339.

Předmětné území se nachází na parc. č. 4085 a 255/1, dle platného ÚP obce na plochách s označením Dk – pozemní komunikace a Bo – bydlení a občanská vybavenost.

Stavba je tvořena 2 stavebními objekty:
SO 101 Úprava silnice
SO 201 Most přes Starohvězdlický potok

Most přes Starohvězdlický potok

Důvodem rekonstrukce je nevyhovující stav mostu. Stávající most z cihelné klenby bude odstraněn a nahrazen objektem novým v původní poloze. Nový most je navržen jako přesýpaný železobetonový monolitický rám. Nový most má rozpětí 2,90 m, šířku 8,10 m, volná výška pod mostem nad hladinou Q100 je 0,70 m.

Součástí objektu mostu je také rekonstrukce přilehlé opěrné zdi na povodní straně zajišťující ze strany potoka stabilitu parkovací plochy před budovou mlýna, která je v nevyhovujícím stavu a bude vybourána a nahrazena novou.

Prostor pod mostem se pročistí, zbaví naplavenin a nově zpevní dlažbou z lomového kamene.

Úprava silnice

Jedná se o úpravu navazujících úseků silnice III/43339 před a za opravovaným mostem ev.č. 43339-2. Úsek úpravy silnice je délky 68,0 m mezi stykovou křižovatkou před mostem (ve směru od Kozlan) a polními sjezdy za mostem (ve směru na Nové Hvězdlice). Šířkové uspořádání silnice je navrženo s volnou šířkou 6,5 m. Vozovku tvoří jeden jízdní pruh pro každý směr.

Objekt SO 101 je rozdělen na dva dílčí úseky, které jsou odděleny mostním objektem SO 201. První úsek komunikace, který se nachází před mostem, má délku 29,10 m. Druhý úsek, který se nachází za mostem má dl. 20,85 m. Vozovka bude tvořena z asfaltových vrstev. Přeasfaltovány budou také oba sjezdy na pole.

Pro zajištění odvodnění komunikace bude provedeno předláždění (původními kameny) stávající propadlé parkovací plochy před mlýnem a sousedícím rodinným domem s vytvářením úžlabí.

Stavba bude probíhat za úplné uzavírky silničního provozu na mostě, doprava bude převedena na objízdné trasy. Projektant odhaduje minimální čas na realizaci celé stavby 6 měsíců. Předpokládaný termín výstavby je 03/2024-09/2024.

Navrženou opravou mostního objektu nebude ve výsledku zhoršen stávající stav (hluk, vibrace, atd.). Naopak dojde ke zlepšení tohoto stavu zhotovením nového krytu vozovky.

Na základě uvedených skutečností a po zhodnocení zdravotních rizik lze konstatovat, že předložená dokumentace je v souladu s požadavky zákona č. 258/2000 Sb., o ochraně veřejného zdraví a o změně některých souvisejících zákonů, ve znění pozdějších předpisů, a proto mohlo být vydáno souhlasné závazné stanovisko k předložené žádosti.

(elektronicky podepsáno)

RNDr. Danuše Křížová

vedoucí oddělení

hygieny obecné a komunální

územního pracoviště Blansko a Vyškov

Rozdělovník

1. Adresát: DOSING - Dopravoprojekt Brno group, spol. s r.o., Kounicova 271/13, 602 00 Brno–Veveří, ID datové schránky: twjzm9e
2. KHS JmK - spis

Mgr. Hana Palová, Mgr. Jana Šimečková
Nové Hvězdlice 80
683 42 Nové Hvězdlice

DOSING-Dopravoprojekt Brno group, spol. s r.o.

Ing. Petr Fabian

Kounicova 271/13

602 00 Brno

Nové Hvězdlice, 26. 6. 2023

Vážený pane inženýre,

reaguji na Vaši žádost o vyjádření k projektové dokumentaci pro vydání společného povolení stavby na akci III/43339 NOVÉ HVĚZDLICE, MOST 43339-2, ze dne 8. 6. 2023, značka: DOP2023-097 a sděluji následující:

S předloženým stavebním záměrem a dočasným záborem pozemku 255/1 v k. ú. Nové Hvězdlice souhlasíme za podmínky, že úhradu celé akce provede stavebník (SÚS JMK p.o.k.), a že v prostoru před rodinným domem nebudou parkovat stroje a těžkotonážní auta. Tento prostor bude využíván našimi rodinnými příslušníky k parkování svých aut. Pokud dojde k poškození tohoto pozemku či k porušení statiky této nemovitosti, požadujeme jeho nápravu do původního stavu.

Souhlas potvrzujeme také na přiložené kopii situačního výkresu.

S pozdravem

Mgr. Hana Palová a Mgr. Jana Šimečková

Palová *Šimečková*

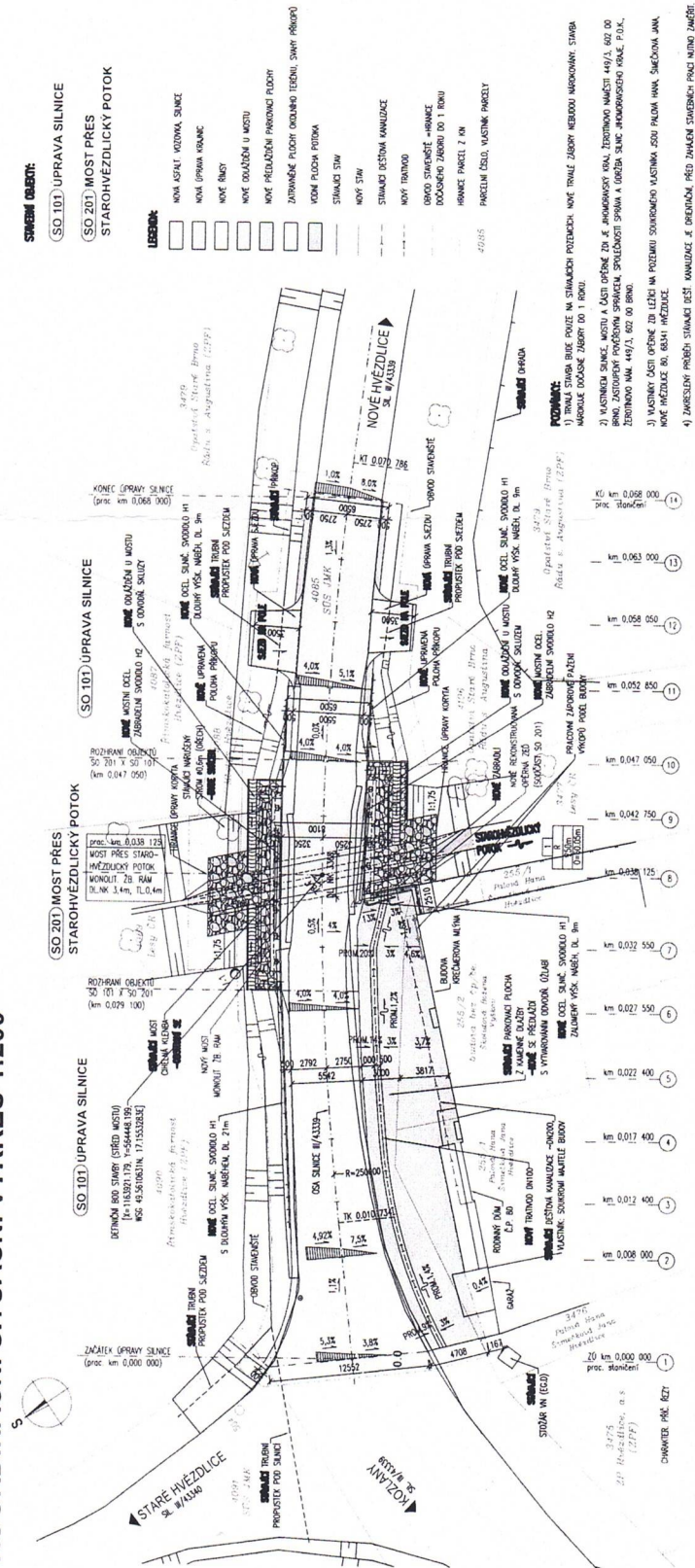
příloha:

Souhlas vlastníka pozemku vyznačený na situačním výkrese

**SOUHLAS VLASTNÍKA POZEMKU S NAVRHOVANÝM STAVEBNÍM ZÁMĚREM,
VYZNAČENÝ NA SITUAČNÍM VÝKRESE:**

datum: 26. 6. 2023

KOORDINAČNÍ SITUAČNÍ VÝKRES 1:200




K VYJÁDRĚNÍ

C **DUSP**



PK OSSENDORF S.r.l.

[illegible]

MUDr. Božena Školutová
Letní 619/7
682 01 Vyškov

DOSING-Dopravoprojekt Brno group, spol. s r.o.

Ing. Petr Fabian

Kounicova 271/13

602 00 Brno

Vyškov, 26. 6. 2023

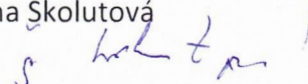
Vážený pane inženýre,

reaguji na Vaši žádost o vyjádření k projektové dokumentaci pro vydání společného povolení stavby na akci III/43339 NOVÉ HVĚZDLICE, MOST 43339-2, ze dne 8. 6. 2023, značka: DOP2023-098 a sděluji následující:

S předloženým stavebním záměrem a dočasným zábořem pozemku 255/2 v k. ú. Nové Hvězdlice souhlasím za podmínky, že úhradu celé akce provede stavebník (SÚS JMK p.o.k.), a že v prostoru před budovou Krečmerův mlýn nebudou parkovat stroje a těžkotonážní auta. Tento prostor bude využíván našimi rodinnými příslušníky k parkování svých aut. Pokud dojde k poškození tohoto pozemku či k porušení statiky této nemovitosti, požaduji jeho nápravu do původního stavu.

S pozdravem

MUDr. Božena Školutová



příloha:

Souhlas vlastníka pozemku vyznačený na situačním výkrese

**SOUHLAS VLASTNÍKA POZEMKU S NAVRHOVANÝM STAVEBNÍM ZÁMĚREM,
VYZNAČENÝ NA SITUAČNÍM VÝKRESE:**

.....

datum: 26.6.2023

[illegible]

C **DUSP**

[illegible]

Správa a údržba silnic
Jihomoravského kraje p.o.

Žerotínovo nám. 449/3
602 00 B r n o

Opatství Staré Brno
Řádu sv. Augustina
Mendlovo nám. 1, 602 00 Brno
IČ: 000 000 000

V Brně dne 14.6.2023

Stavební záměr Vaší příspěvkové organizace v k.ú. Nové Hvězdlice – vyjádření našeho opatství

Naše Opatství Staré Brno Řádu sv. Augustina, se sídlem v Brně, Mendlovo nám. 1 bylo seznámeno se stavebním záměrem Vaší příspěvkové organizace ve formě opravy mostu s názvem stavby „ III/43339, Nové Hvězdlice, Most 43339-2 “. Tato stavba má být umístěna na pozemcích p.č. 4085, k.ú. Nové Hvězdlice a p.č. 255/1, k.ú. Nové Hvězdlice. Tyto pozemky sousedí s pozemkem p.č. 4106, k.ú. Nové Hvězdlice ve vlastnictví našeho opatství. Součástí označeného stavebního záměru Vaší příspěvkové organizace je pak dočasný zábor části označeného pozemku našeho opatství pro účely provádění Vaší stavby v rozsahu maximálně 6 m² a na dobu do jednoho roku. Vyplývá to mimo jiné z tzv. souhrnné technické zprávy projektanta příslušné stavby z 5/2023, která je součástí dokumentace pro vydání stavebního povolení.

Naše opatství jako vlastník pozemku p.č. 4106, k.ú. Nové Hvězdlice tímto vyslovuje svůj

s o u h l a s

s dočasným zábořem části tohoto pozemku ze strany Vaší příspěvkové organizace jako stavebníka pro účely provádění označené stavby, a to maximálně v rozsahu 6 m² a nejdéle na dobu jednoho roku. Část označeného pozemku, dotčená tímto našim souhlasem, pak vyplývá z tzv. záborového elaborátu, který je rovněž součástí příslušné dokumentace pro vydání stavebního povolení.

Naše opatství dále podmiňuje tento svůj souhlas povinností Vaší příspěvkové organizace k vyklizení zabraného pozemku a k jeho uvedení do původního stavu po skučení záboru na její náklady.

Tímto souhlasem k dočasnému záboru nejsou nijak dotčena práva našeho opatství jako účastníka příslušného stavebního řízení, a tento souhlas nijak nenahrazuje vyjádření našeho opatství k navrhované stavbě v tomto řízení.

**Opatství Staré Brno
Řádu sv. Augustina**

Mendlovo nám. 1, 603 00 BRNO

IČ: 00565059, DIČ: CZ00565059

Jozef Ržonca

Ing. Jozef Ržonca, PhD., OSA
na základě plné moci

V Brně dne 13. 03. 2023

P l n á m o c

Opatství Staré Brno Řádu sv. Augustina, IČO: 005 69 089, se sídlem: Mendlovo náměstí 157/1, 603 00 Brno, zapsané v Rejstříku evidovaných právnických osob vedeném Ministerstvem kultury, č. ev.: 8/2-11/1994, jednající Mgr. Juan Ignacio Provecho Lopez, delegát pověřeny generálem OSA., *(dále jen „opatství“)*

z m o c ň u j e

tímto člena své řeholní komunity ThLic. Ing. Jozefa R ž o n c u , PhD., r.č. 770314/9168, trvale bytem: Josefská 28/8 Praha 1, ke všem jednáním jménem opatství spojeným se:

- a) zajišťováním tzv. prosté majetku ve vlastnictví, nájmu nebo pachtu opatství ve smyslu ust. § 1405 až 1408 zákona č. 82/2012 Sb., občanský zákoník,
- b) předmětem zmocnění zemědělská půda a jiný zemědělský majetek ve vlastnictví, nájmu nebo pachtu opatství,
- c) podepisovat žádosti a smlouvy o připojení k distribuční soustavě elektrické energie, zemního plyn, vodovodní a kanalizační sítě a zároveň podepisovat smlouvu o sdružených službách dodávky,
- d) jednat a podepisovat žádosti a smlouvy týkající se pozemkových úprav,
- e) podepisovat smlouvy o nájmu a pachtu pozemků opatství,
- f) výkonem funkce odborného zemědělského hospodáře (jakožto odpovědný zástupce),

a to na dobu neurčitou.

P. Mgr. Juan Provecho OSA
delegát pověřený generálním převorem Řádu sv. Augustina

Plnou moc přijímám.

V Brně dne 13. 03. 2023

Podle ověřovací knihy Obecního úřadu Velehrad
poř.č.legalizace 98/2023 vlastnoručně podepsal/a
JUAN IGNACIO PROVECHO LOPEZ
datum a místo narození 22.06.1970, LEÓN
adresa místa pobytu Josefská 28/8, Praha 1
(adresa místa trvalého pobytu)
OP 209053024

druh a č. dokladu, na základě kterého byly zjištěny osobní údaje
Velehradě dne: 15.03.2023
Jméno osoby, která legalizaci provedla: Eva Hanáčková



SOUHLAS VLASTNÍKA POZEMKU S NAVRHOVANÝM STAVEBNÍM ZÁMĚREM,
VYZNAČENÝ NA SITUAČNÍM VÝKRESE:

Souhlasíme s navrhovaným stavebním záměrem a prováděním stavební činnosti v rámci dočasného záboru na parcele č. **4106**, za podmínek uvedených v našem vyjádření.

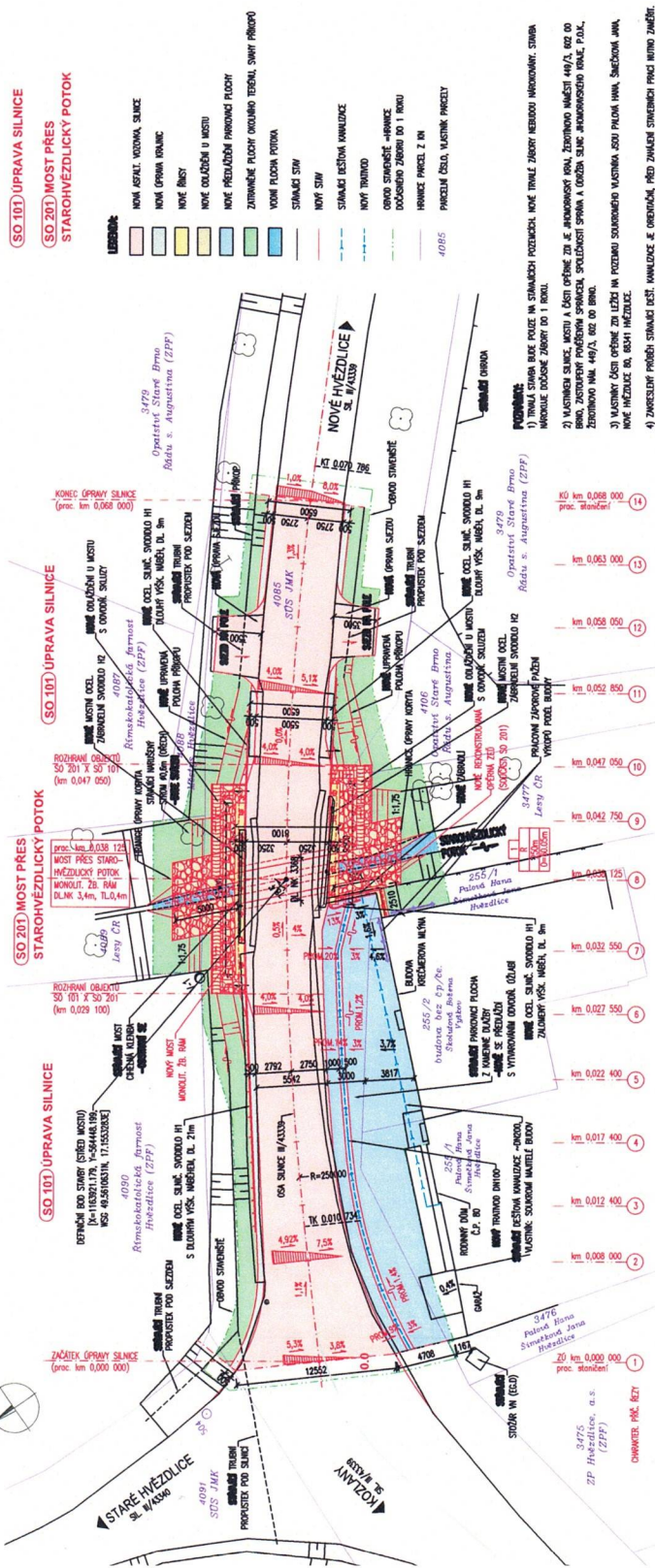
Opatství Staré Řádu sv. Augustína, Mendlovo nám. 157/1, 603 00 Brno

datum: 22.6.2023

podpisy vlastníka pozemku: *Josef*.....

Opatství Staré Brno
Rádu sv. Augustina
Mendlovo nám. 1, 603 00 BRNO
IČ: 00569002 DIČ: CZ00569002 ①


KOORDINAČNÍ SITUAČNÍ VÝKRES 1:200



K VYJÁDRĚNÍ

C DUSP

SPRÁVA A ÚDRŽBA SILNIC JIHOMORAVSKÉHO KRAJE, p. o. h.
 Žerotínova náměstí 448/2, 602 00 Brno

HAN PROJEKT
 PK OSSENDORF s.r.o.
 Tomelova 1, 602 00 BRNO
 PRŮVĚRNÁ KANCELÁŘ
 OSSENDORF
 spol. s r.o.


[illegible]

VÁŠ DOPIS ZN.:
ZE DNE: 21.11.2022

ODDĚLENÍ: hydrologie
VYŘIZUJE: Mgr. Jiří Válek
TELEFON: 541421024
E-MAIL: jiri.valek@chmi.cz

DATUM: 22.11.2022
ČÍSLO JEDNACÍ: CHMI/561/766/2022
ČÍSLO EV.: CHMI/11097/2022
SPISOVÁ ZN.: ZN/CHMI/561/9/2022

DOSING Dopravoprojekt Brno group, spol. s.r.o.
Kounicova 271/13
602 00 Brno

Hydrologické údaje povrchových vod

Na Vaši žádost Vám zasíláme požadované základní hydrologické údaje podle ČSN 75 1400.

Vodní tok	Starohvězdlický potok
Číslo hydrologického pořadí	4-15-03-0390-0-00
Profil	křížení s mostem č. 43339-2, cca 215 m nad soutokem s Hvězdličkou, k.ú. Nové Hvězdlice
Souřadnice v S-JTSK	x = -564448 m y = -1163920 m
Plocha povodí $A^a)$	2,83 km ²

N -leté průtoky Q_N			$m^3 \cdot s^{-1}$			Třída IV	
N	1	2	5	10	20	50	100
Q	0,50	0,70	1,5	2,4	3,8	6,4	9,3

Doba platnosti poskytnutých hydrologických údajů od data jejich vydání je 5 let. Platnost hydrologických údajů lze prodloužit jejich ověřením. Na základě nových poznatků může dojít k jejich změnám.

Podmínky užívání dat se řídí Všeobecnými smluvními podmínkami ČHMÚ.

a) Plocha povodí A [km²] je určena z digitální vrstvy rozvodnic v měřítku 1:10 000 a podkladových map ZABAGED®.

Za tyto práce Vám účtujeme v souladu se zákonem č. 526/1990 Sb. o cenách v platném znění částku **4 230,- Kč**.

Ing. Hana Hornová
vedoucí oddělení hydrologie pobočky

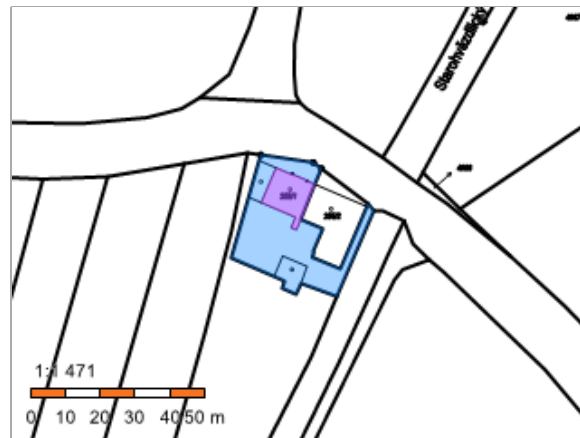


Ing. Hana Hornová
DN: Český
hydrometeorologický
ústav, CZ, Hornová,
Hana, Ing. Hana
Hornová
28.11.2022 10:55



Informace o pozemku

Parcelní číslo:	st. 255/1
Obec:	Hvězdlice [593087]
Katastrální území:	Nové Hvězdlice [650145]
Číslo LV:	227
Výměra [m ²]:	789
Typ parcely:	Parcela katastru nemovitostí
Mapový list:	KMD
Určení výměry:	Ze souřadnic v S-JTSK
Druh pozemku:	zastavěná plocha a nádvoří



Součástí je stavba

Budova s číslem popisným:	Nové Hvězdlice [50148] ; č. p. 80; rodinný dům
Stavba stojí na pozemku:	p. č. st. 255/1
Stavební objekt:	č. p. 80
Adresní místa:	č. p. 80

Vlastníci, jiní oprávnění

Vlastnické právo	Podíl
Palová Hana, Nové Hvězdlice 80, 68341 Hvězdlice	1/2
Šimečková Jana Mgr., Nové Hvězdlice 80, 68341 Hvězdlice	1/2

Způsob ochrany nemovitosti

Nejsou evidovány žádné způsoby ochrany.

Seznam BPEJ

Parcela nemá evidované BPEJ.

Omezení vlastnického práva

Nejsou evidována žádná omezení.

Jiné zápisy

Nejsou evidovány žádné jiné zápisy.

📍 Řízení, v rámci kterých byl k nemovitosti zapsán cenový údaj

Nemovitost je v územním obvodu, kde státní správu katastru nemovitostí ČR vykonává [Katastrální úřad pro Jihomoravský kraj, Katastrální pracoviště Vyškov](#)

Informace o pozemku

Parcelní číslo:	st. 255/2
Obec:	Hvězdlice [593087]
Katastrální území:	Nové Hvězdlice [650145]
Číslo LV:	459
Výměra [m ²]:	300
Typ parcely:	Parcela katastru nemovitostí
Mapový list:	KMD
Určení výměry:	Ze souřadnic v S-JTSK
Druh pozemku:	zastavěná plocha a nádvoří



Součástí je stavba

Budova bez čísla popisného nebo evidenčního:	průmyslový objekt
Stavba stojí na pozemku:	p. č. st. 255/2

Vlastníci, jiní oprávnění

Vlastnické právo	Podíl
Školutová Božena MUDr., Letní 619/7, Vyškov-Předměstí, 68201 Vyškov	

Způsob ochrany nemovitosti

Nejsou evidovány žádné způsoby ochrany.

Seznam BPEJ

Parcela nemá evidované BPEJ.

Omezení vlastnického práva

Typ
Zástavní právo smluvní

Jiné zápisy

Nejsou evidovány žádné jiné zápisy.

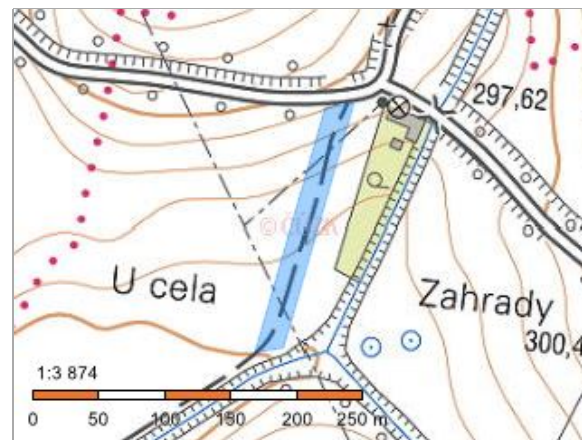
📌 Řízení, v rámci kterých byl k nemovitosti zapsán cenový údaj

Nemovitost je v územním obvodu, kde státní správu katastru nemovitostí ČR vykonává [Katastrální úřad pro Jihomoravský kraj, Katastrální pracoviště Vyškov](#)

Zobrazené údaje mají informativní charakter. Platnost dat k 22.12.2022 16:00.

Informace o pozemku

Parcelní číslo:	3473
Obec:	Hvězdlice [593087]
Katastrální území:	Nové Hvězdlice [650145]
Číslo LV:	327
Výměra [m ²]:	3831
Typ parcely:	Parcela katastru nemovitostí
Mapový list:	DKM
Určení výměry:	Ze souřadnic v S-JTSK
Druh pozemku:	orná půda



Vlastníci, jiní oprávnění

Vlastnické právo	Podíl
Cimbálková Taťána, Za pruhu 1543/8, Krč, 14000 Praha 4	1/4
Kopřiva Martin, č. p. 44, 68341 Kozlany	1/4
Pagáčová Jitka, Štefunkova 15/3, 80200 Bratislava, Slovensko	1/2

Způsob ochrany nemovitosti

Název
zemědělský půdní fond

Seznam BPEJ

BPEJ	Výměra
35800	1905
31010	1926

Omezení vlastnického práva

Nejsou evidována žádná omezení.

Jiné zápisy

Nejsou evidovány žádné jiné zápisy.

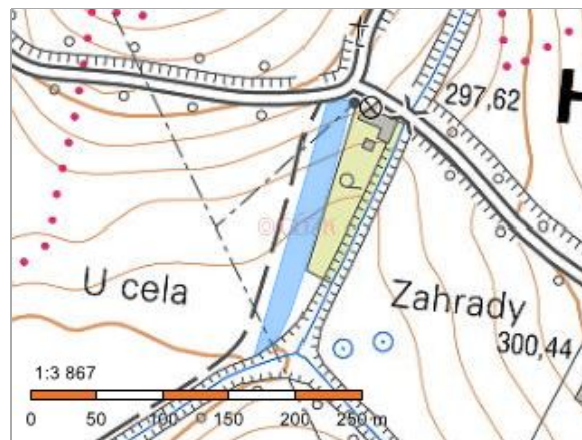
📍 Řízení, v rámci kterých byl k nemovitosti zapsán cenový údaj

Nemovitost je v územním obvodu, kde státní správu katastru nemovitostí ČR vykonává [Katastrální úřad pro Jihomoravský kraj, Katastrální pracoviště Vyškov](#)

Zobrazené údaje mají informativní charakter. Platnost dat k 22.12.2022 16:00.

Informace o pozemku

Parcelní číslo:	3475
Obec:	Hvězdlice [593087]
Katastrální území:	Nové Hvězdlice [650145]
Číslo LV:	542
Výměra [m ²]:	3519
Typ parcely:	Parcela katastru nemovitostí
Mapový list:	DKM
Určení výměry:	Ze souřadnic v S-JTSK
Druh pozemku:	orná půda



Vlastníci, jiní oprávnění

Vlastnické právo

Podíl

ZP Hvězdlice, a.s., č. p. 152, 68341 Chvalkovice

Způsob ochrany nemovitosti

Název

zemědělský půdní fond

Seznam BPEJ

BPEJ Výměra

[31010](#) 1473[35800](#) 2046

Omezení vlastnického práva

Typ

Zákaz zatížení

Zákaz zcizení

Zástavní právo smluvní

Zástavní právo z rozhodnutí správního orgánu

Jiné zápisy

Typ

Exekuční příkaz k prodeji nemovitosti

Typ

Závazek neumožnit zápis nového zást. práva namísto starého

Závazek nezajistit zást. pr. ve výhodnějším pořadí nový dluh

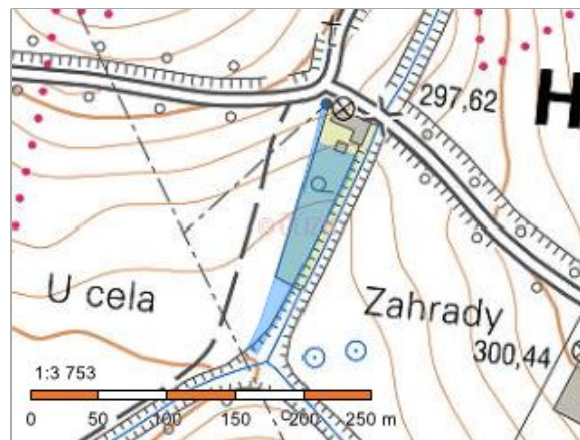
📍 **Řízení, v rámci kterých byl k nemovitosti zapsán cenový údaj**

Nemovitost je v územním obvodu, kde státní správu katastru nemovitostí ČR vykonává [Katastrální úřad pro Jihomoravský kraj](#),

[Katastrální úřad pro Jihomoravský kraj](#)

Informace o pozemku

Parcelní číslo:	3476
Obec:	Hvězdlice [593087]
Katastrální území:	Nové Hvězdlice [650145]
Číslo LV:	227
Výměra [m ²]:	3342
Typ parcely:	Parcela katastru nemovitostí
Mapový list:	DKM
Určení výměry:	Ze souřadnic v S-JTSK
Druh pozemku:	zahrada



Vlastníci, jiní oprávnění

Vlastnické právo	Podíl
Palová Hana, Nové Hvězdlice 80, 68341 Hvězdlice	1/2
Šimečková Jana Mgr., Nové Hvězdlice 80, 68341 Hvězdlice	1/2

Způsob ochrany nemovitosti

Název
zemědělský půdní fond

Seznam BPEJ

BPEJ	Výměra
31010	268
35800	3074

Omezení vlastnického práva

Nejsou evidována žádná omezení.

Jiné zápisy



Nejsou evidovány žádné jiné zápisy.

📍 Řízení, v rámci kterých byl k nemovitosti zapsán cenový údaj

Nemovitost je v územním obvodu, kde státní správu katastru nemovitostí ČR vykonává [Katastrální úřad pro Jihomoravský kraj, Katastrální pracoviště Vyškov](#)

Zobrazené údaje mají informativní charakter. Platnost dat k 22.12.2022 16:00.

Informace o pozemku

Parcelní číslo: [3477](#) 
Obec: [Hvězdlice \[593087\]](#) 
Katastrální území: [Nové Hvězdlice \[650145\]](#)
Číslo LV: [533](#)
Výměra [m²]: 1632
Typ parcely: Parcela katastru nemovitostí
Mapový list: [DKM](#)
Určení výměry: Ze souřadnic v S-JTSK
Způsob využití: koryto vodního toku přirozené nebo upravené
Druh pozemku: vodní plocha



Vlastníci, jiní oprávnění

Vlastnické právo	Podíl
Česká republika	
Právo hospodařit s majetkem státu	Podíl
Lesy České republiky, s.p., Přemyslova 1106/19, Nový Hradec Králové, 50008 Hradec Králové	

Způsob ochrany nemovitosti

Nejsou evidovány žádné způsoby ochrany.

Seznam BPEJ

Parcela nemá evidované BPEJ.


Omezení vlastnického práva

Nejsou evidována žádná omezení.

Jiné zápisy

Nejsou evidovány žádné jiné zápisy.

Řízení, v rámci kterých byl k nemovitosti zapsán cenový údaj

Nemovitost je v územním obvodu, kde státní správu katastru nemovitostí ČR vykonává [Katastrální úřad pro Jihomoravský kraj, Katastrální pracoviště Vyškov](#) 

Zobrazené údaje mají informativní charakter. Platnost dat k 22.12.2022 16:00.

Informace o pozemku

Parcelní číslo:	3479
Obec:	Hvězdlice [593087]
Katastrální území:	Nové Hvězdlice [650145]
Číslo LV:	683
Výměra [m ²]:	31963
Typ parcely:	Parcela katastru nemovitostí
Mapový list:	DKM
Určení výměry:	Ze souřadnic v S-JTSK
Druh pozemku:	orná půda



Vlastníci, jiní oprávnění

Vlastnické právo

Podíl

Opatství Staré Brno Řádu sv. Augustina, Mendlovo náměstí 157/1, Staré Brno, 60300 Brno

Způsob ochrany nemovitosti

Název

zemědělský půdní fond

Seznam BPEJ

BPEJ	Výměra
30810	5485
31010	2
35800	11257
30110	15219

Omezení vlastnického práva

Nejsou evidována žádná omezení.

Jiné zápisy

Nejsou evidovány žádné jiné zápisy.

📍 Řízení, v rámci kterých byl k nemovitosti zapsán cenový údaj

Nemovitost je v územním obvodu, kde státní správu katastru nemovitostí ČR vykonává [Katastrální úřad pro Jihomoravský kraj, Katastrální pracoviště Vyškov](#)

Zobrazené údaje mají informativní charakter. Platnost dat k 22.12.2022 16:00.

Informace o pozemku

Parcelní číslo:	4085
Obec:	Hvězdlice [593087]
Katastrální území:	Nové Hvězdlice [650145]
Číslo LV:	135
Výměra [m ²]:	12462
Typ parcely:	Parcela katastru nemovitostí
Mapový list:	DKM
Určení výměry:	Ze souřadnic v S-JTSK
Způsob využití:	silnice
Druh pozemku:	ostatní plocha



Vlastníci, jiní oprávnění

Vlastnické právo

Podíl

Jihomoravský kraj, Žerotínovo náměstí 449/3, Veveří, 60200 Brno

Hospodaření se svěřeným majetkem kraje

Podíl

Správa a údržba silnic Jihomoravského kraje, příspěvková organizace kraje, Žerotínovo náměstí 449/3, Veveří, 60200 Brno

Způsob ochrany nemovitosti

Nejsou evidovány žádné způsoby ochrany.

Seznam BPEJ

Parcela nemá evidované BPEJ.

Omezení vlastnického práva

Nejsou evidována žádná omezení.

Jiné zápisy

Nejsou evidovány žádné jiné zápisy.

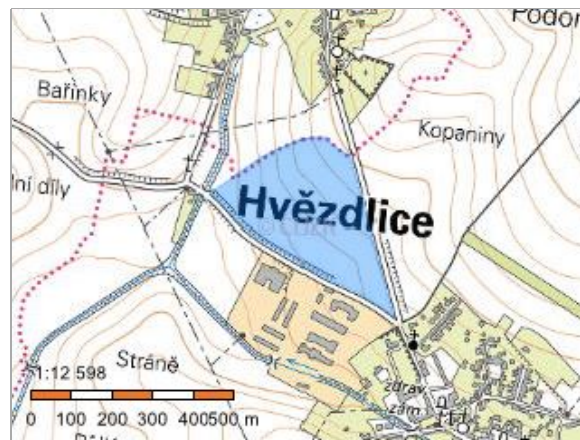
Řízení, v rámci kterých byl k nemovitosti zapsán cenový údaj

Nemovitost je v územním obvodu, kde státní správu katastru nemovitostí ČR vykonává [Katastrální úřad pro Jihomoravský kraj, Katastrální pracoviště Vyškov](#)

Zobrazené údaje mají informativní charakter. Platnost dat k 22.12.2022 16:00.

Informace o pozemku

Parcelní číslo:	4086
Obec:	Hvězdlice [593087]
Katastrální území:	Nové Hvězdlice [650145]
Číslo LV:	683
Výměra [m ²]:	95430
Typ parcely:	Parcela katastru nemovitostí
Mapový list:	DKM
Určení výměry:	Ze souřadnic v S-JTSK
Druh pozemku:	orná půda



Vlastníci, jiní oprávnění

Vlastnické právo

Podíl

Opatství Staré Brno Řádu sv. Augustina, Mendlovo náměstí 157/1, Staré Brno, 60300 Brno

Způsob ochrany nemovitosti

Název

zemědělský půdní fond

Seznam BPEJ

BPEJ	Výměra
30810	63837
51210	20
31010	31079
52011	494

Omezení vlastnického práva

Nejsou evidována žádná omezení.

Jiné zápisy

Nejsou evidovány žádné jiné zápisy.

Řízení, v rámci kterých byl k nemovitosti zapsán cenový údaj

Nemovitost je v územním obvodu, kde státní správu katastru nemovitostí ČR vykonává [Katastrální úřad pro Jihomoravský kraj](#), [Katastrální pracoviště Vyškov](#)

Zobrazené údaje mají informativní charakter. Platnost dat k 22.12.2022 16:00.

Informace o pozemku

Parcelní číslo:	4087
Obec:	Hvězdlice [593087]
Katastrální území:	Nové Hvězdlice [650145]
Číslo LV:	433
Výměra [m ²]:	3053
Typ parcely:	Parcela katastru nemovitostí
Mapový list:	DKM
Určení výměry:	Ze souřadnic v S-JTSK
Druh pozemku:	orná půda



Vlastníci, jiní oprávnění

Vlastnické právo

Podíl

Římskokatolická farnost Hvězdlice, Nové Hvězdlice 79, 68341 Hvězdlice

Způsob ochrany nemovitosti

Název

zemědělský půdní fond

Seznam BPEJ

BPEJ Výměra


[31010](#) 919[30810](#) 906[35800](#) 1228

Omezení vlastnického práva

Nejsou evidována žádná omezení.

Jiné zápisy

Nejsou evidovány žádné jiné zápisy.

 Řízení, v rámci kterých byl k nemovitosti zapsán cenový údaj

Nemovitost je v územním obvodu, kde státní správu katastru nemovitostí ČR vykonává [Katastrální úřad pro Jihomoravský kraj, Katastrální pracoviště Vyškov](#)

Zobrazené údaje mají informativní charakter. Platnost dat k 22.12.2022 16:00.

Informace o pozemku

Parcelní číslo:	4088 ↗
Obec:	Hvězdlice [593087] ↗
Katastrální území:	Nové Hvězdlice [650145]
Číslo LV:	10001
Výměra [m ²]:	43
Typ parcely:	Parcela katastru nemovitostí
Mapový list:	DKM
Určení výměry:	Ze souřadnic v S-JTSK
Způsob využití:	ostatní komunikace
Druh pozemku:	ostatní plocha



Vlastníci, jiní oprávnění

Vlastnické právo

Podíl

Městys Hvězdlice, Nové Hvězdlice 72, 68341 Hvězdlice

Způsob ochrany nemovitosti

Nejsou evidovány žádné způsoby ochrany.

Seznam BPEJ

Parcela nemá evidované BPEJ.

Omezení vlastnického práva

Nejsou evidována žádná omezení.

Jiné zápisy

Nejsou evidovány žádné jiné zápisy.

📌 Řízení, v rámci kterých byl k nemovitosti zapsán cenový údaj

Nemovitost je v územním obvodu, kde státní správu katastru nemovitostí ČR vykonává [Katastrální úřad pro Jihomoravský kraj, Katastrální pracoviště Vyškov](#) ↗

Zobrazené údaje mají informativní charakter. Platnost dat k 22.12.2022 16:00.

Informace o pozemku

Parcelní číslo:	4089
Obec:	Hvězdlice [593087]
Katastrální území:	Nové Hvězdlice [650145]
Číslo LV:	533
Výměra [m ²]:	1167
Typ parcely:	Parcela katastru nemovitostí
Mapový list:	DKM
Určení výměry:	Ze souřadnic v S-JTSK
Způsob využití:	koryto vodního toku přirozené nebo upravené
Druh pozemku:	vodní plocha



Vlastníci, jiní oprávnění

Vlastnické právo	Podíl
Česká republika	
Právo hospodařit s majetkem státu	Podíl
Lesy České republiky, s.p., Přemyslova 1106/19, Nový Hradec Králové, 50008 Hradec Králové	

Způsob ochrany nemovitosti

Nejsou evidovány žádné způsoby ochrany.

Seznam BPEJ

Parcela nemá evidované BPEJ.

Omezení vlastnického práva

Nejsou evidována žádná omezení.

Jiné zápisy

Nejsou evidovány žádné jiné zápisy.

📍 Řízení, v rámci kterých byl k nemovitosti zapsán cenový údaj

Nemovitost je v územním obvodu, kde státní správu katastru nemovitostí ČR vykonává [Katastrální úřad pro Jihomoravský kraj, Katastrální pracoviště Vyškov](#)

Zobrazené údaje mají informativní charakter. Platnost dat k 22.12.2022 16:00.

Informace o pozemku

Parcelní číslo:	4090
Obec:	Hvězdlice [593087]
Katastrální území:	Nové Hvězdlice [650145]
Číslo LV:	433
Výměra [m ²]:	4328
Typ parcely:	Parcela katastru nemovitostí
Mapový list:	DKM
Určení výměry:	Ze souřadnic v S-JTSK
Druh pozemku:	orná půda



Vlastníci, jiní oprávnění

Vlastnické právo

Podíl

Římskokatolická farnost Hvězdlice, Nové Hvězdlice 79, 68341 Hvězdlice

Způsob ochrany nemovitosti

Název

zemědělský půdní fond

Seznam BPEJ

BPEJ Výměra

[36401](#) 4328

Omezení vlastnického práva

Nejsou evidována žádná omezení.

Jiné zápisy

Nejsou evidovány žádné jiné zápisy.

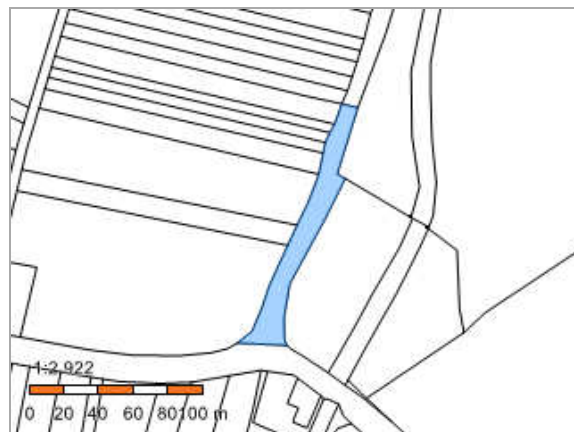
📍 Řízení, v rámci kterých byl k nemovitosti zapsán cenový údaj

Nemovitost je v územním obvodu, kde státní správu katastru nemovitostí ČR vykonává [Katastrální úřad pro Jihomoravský kraj, Katastrální pracoviště Vyškov](#)

Zobrazené údaje mají informativní charakter. Platnost dat k 22.12.2022 16:00.

Informace o pozemku

Parcelní číslo:	4091
Obec:	Hvězdlice [593087]
Katastrální území:	Nové Hvězdlice [650145]
Číslo LV:	135
Výměra [m ²]:	1877
Typ parcely:	Parcela katastru nemovitostí
Mapový list:	DKM
Určení výměry:	Ze souřadnic v S-JTSK
Způsob využití:	ostatní komunikace
Druh pozemku:	ostatní plocha



Vlastníci, jiní oprávnění

Vlastnické právo

Podíl

Jihomoravský kraj, Žerotínovo náměstí 449/3, Veverí, 60200 Brno

Hospodaření se svěřeným majetkem kraje

Podíl

Správa a údržba silnic Jihomoravského kraje, příspěvková organizace kraje, Žerotínovo náměstí 449/3, Veverí, 60200 Brno

Způsob ochrany nemovitosti

Nejsou evidovány žádné způsoby ochrany.

Seznam BPEJ

Parcela nemá evidované BPEJ.

Omezení vlastnického práva

Nejsou evidována žádná omezení.

Jiné zápisy

Nejsou evidovány žádné jiné zápisy.

📌 Řízení, v rámci kterých byl k nemovitosti zapsán cenový údaj

Nemovitost je v územním obvodu, kde státní správu katastru nemovitostí ČR vykonává [Katastrální úřad pro Jihomoravský kraj, Katastrální pracoviště Vyškov](#)

Zobrazené údaje mají informativní charakter. Platnost dat k 22.12.2022 16:00.

Informace o pozemku

Parcelní číslo:	4099
Obec:	Hvězdlice [593087]
Katastrální území:	Nové Hvězdlice [650145]
Číslo LV:	547
Výměra [m ²]:	11005
Typ parcely:	Parcela katastru nemovitostí
Mapový list:	DKM
Určení výměry:	Ze souřadnic v S-JTSK
Druh pozemku:	orná půda



Vlastníci, jiní oprávnění

Vlastnické právo	Podíl
Kopřiva Martin, č. p. 44, 68341 Kozlany	

Způsob ochrany nemovitosti

Název
zemědělský půdní fond

Seznam BPEJ

BPEJ	Výměra
31010	194
31911	10811

Omezení vlastnického práva

Nejsou evidována žádná omezení.

Jiné zápisy

Nejsou evidovány žádné jiné zápisy.

📍 **Řízení, v rámci kterých byl k nemovitosti zapsán cenový údaj**

Nemovitost je v územním obvodu, kde státní správu katastru nemovitostí ČR vykonává [Katastrální úřad pro Jihomoravský kraj, Katastrální pracoviště Vyškov](#)

Zobrazené údaje mají informativní charakter. Platnost dat k 22.12.2022 16:00.

Informace o pozemku

Parcelní číslo:	4106 ↗
Obec:	Hvězdlice [593087] ↗
Katastrální území:	Nové Hvězdlice [650145]
Číslo LV:	683
Výměra [m ²]:	851
Typ parcely:	Parcela katastru nemovitostí
Mapový list:	DKM
Určení výměry:	Ze souřadnic v S-JTSK
Způsob využití:	ostatní komunikace
Druh pozemku:	ostatní plocha



Vlastníci, jiní oprávnění

Vlastnické právo

Podíl

Opatství Staré Brno Řádu sv. Augustina, Mendlovo náměstí 157/1, Staré Brno, 60300 Brno

Způsob ochrany nemovitosti

Nejsou evidovány žádné způsoby ochrany.

Seznam BPEJ

Parcela nemá evidované BPEJ.

Omezení vlastnického práva

Nejsou evidována žádná omezení.

Jiné zápisy

Nejsou evidovány žádné jiné zápisy.

📍 Řízení, v rámci kterých byl k nemovitosti zapsán cenový údaj

Nemovitost je v územním obvodu, kde státní správu katastru nemovitostí ČR vykonává [Katastrální úřad pro Jihomoravský kraj, Katastrální pracoviště Vyškov](#) ↗

Zobrazené údaje mají informativní charakter. Platnost dat k 22.12.2022 16:00.

PLNÁ MOC

ZMOCNITEL

Správa a údržba silnic Jihomoravského kraje, příspěvková organizace kraje

sídlem Žerotínovo náměstí 449/3, 602 00 Brno
zapsaná v OR u Krajského soudu v Brně,
zastoupena Bc. Romanem Hanákem, ředitelem

IČO: 709 32 581
sp. zn. Pr 287

zmocňuje

ZMOCNĚNCE

PK OSSENDORF s.r.o.

jako vedoucí společník sdružení s názvem „RD SÚS JMK – PO OSSENDORF + Linio Plan + Rušar mosty“

sídlem Tomešova 503/1, 602 00 Brno
zapsaná v OR u Krajského soudu v Brně, oddíl C
zastoupena Ing. Vlastislavem Novákem, Ph.D.
jednatel a ředitelem společnosti
Bc. Kateřinou Šťastnou
jednatelkou společnosti

IČO: 25564901
sp. zn. 33954

Společníci sdružení:

Linio Plan, s.r.o.

Se sídlem Sochorova 3178/23 Žabovřesky, 616 00 Brno
IČ: 277388809
a

Rušar mosty, s.r.o.

Se sídlem Majdalenky 853/19, Lesná, 638 00 Brno
IČ: 29362393
Zakázka číslo: 2021 134.22

k jednání s fyzickými i právnickými osobami, orgány státní správy a samosprávy za účelem získání podkladů, dokladů a stanovisek potřebných pro vydání společného povolení na stavbu:

„III/43339 Nové Hvězdlice, most 43339-2“

Zmocněnec je oprávněn jednat s fyzickými i právnickými osobami svým jménem. Doklady a stanoviska musí být vydány na jméno zmocnitele.

Zmocněnec je oprávněn udělit plnou moc v rozsahu této plné moci jiné osobě; takovou osobou může být pouze zaměstnanec zmocněnce.

V Brně, dne 02 -01- 2023

*Správa a údržba silnic
Jihomoravského kraje,
příspěvková organizace kraje
Žerotínovo náměstí 449/3, 602 00 BRNO
IČO: 709 32 581*

Bc. Roman Hanák

ředitel

Správa a údržba silnic Jihomoravského kraje,
příspěvková organizace kraje

Zmocnění přijímám

PK OSSENDORF s.r.o.
Tomešova 503/1, 602 00 Brno
DIČ: CZ25564901 ③

Kateřina Šťastná

Bc. Kateřina Šťastná

jednatelka společnosti

PK OSSENDORF s.r.o.
vedoucí člen společnosti RD SÚS JMK – PK
OSSENDORF + Linio Plan + Rušar mosty

PLNÁ MOC

ZMOCNITEL

PK OSSENDORF s.r.o.

sídlem Tomešova 503/1, 602 00 Brno IČO: 25564901
zapsaná v OR u Krajského soudu v Brně, oddíl C sp. zn. 33954
zastoupena Ing. Vlastislavem Novákem, Ph.D., jednatelem a ředitelem společnosti
Bc. Kateřinou Šťastnou, jednatelkou společnosti

zmocňuje

ZMOCNĚNCE

DOSING - Dopravoprojekt Brno group, spol. s r.o.

se sídlem Kounicova 271/13, 602 00 Brno
IČO 18824943
DIČ CZ 18824943
bankovní spojení Komerční banka a.s., číslo účtu 732143-621/0100
zastoupena Ing. Radkem Pachlem, jednatelem společnosti
Zapsaná v Obchodním rejstříku vedeném Krajským soudem v Brně, oddíl C, vložka 1391

k jednání s fyzickými i právnickými osobami, orgány státní správy a samosprávy za účelem získání podkladů, dokladů a stanovisek potřebných pro vydání společného povolení na stavbu:

„III/43339 Nové Hvězdlice, most 43339-2“

Zmocněnec je oprávněn jednat s fyzickými i právnickými osobami svým jménem. Doklady a stanoviska musí být vydány na jméno investora: **Správa a údržba silnic Jihomoravského kraje, příspěvková organizace kraje**, sídlem Žerotínovo náměstí 449/3, 602 00 Brno.

Zmocněnec je oprávněn udělit plnou moc v rozsahu této plné moci jiné osobě; takovou osobou může být pouze zaměstnanec zmocněnce.

Bc.
Kateřina
Šťastná

Digitálně podepsal
Bc. Kateřina Šťastná
Datum: 2023.01.16
07:32:45 +01'00'

Bc. Kateřina Šťastná
jednatelka společnosti
PK OSSENDORF s.r.o.

Zmocnění přijímám.

Pachl

Digitálně
podepsal Ing.
Radek Pachl
Datum:
2023.01.16
16:00:33
+01'00'

Ing. Radek Pachl
jednatel společnosti
DOSING - Dopravoprojekt Brno group, spol. s r.o.

ZÁZNAM ZE VSTUPNÍHO VÝBORU

konaného v Brně ve středu 18.01.2023, v zasedací místnosti budovy ředitelství SÚS JMK, Ořechovská 35, 619 64 Brno

ve věci: AKCE: III/43339 NOVÉ HVĚZDLICE, MOST 43339-2

přítomni: viz prezenční listina v příloze

Z průběhu jednání:

1. Zúčastnění se sešli na vstupním projednání k výše uvedené akci, jejímž obsahem je vypracování projektových dokumentací DUSP a PDPS, vč. soupisu prací a inženýrské činnosti k zajištění stanovisek nutných k podání žádosti o vydání společné povolení.
2. Předmětem projektové dokumentace je odstranění stávajícího klenbového mostu přes Starohvězdlický potok a jeho nahrazení novým objektem. Vlastníkem mostu je Jihomoravský kraj, správcem SÚS JMK, p.o.
3. Na základě obdržených hydrologických podkladů ČHMÚ o n-letých průtocích a geodetického zaměření území, posoudil projektant kapacitu koryta. Prověřil průtočný profil mostního otvoru, zda není možné novou konstrukci navrhnout a evidovat jako trubní nebo rámový propustek s kolmou světlostí do 2,0m. Zjištěné úrovně hladiny návrhového průtoku Q100 a hladiny kontrolního návrhového průtoku však při tomto rozměru otvoru nesplňují normou (ČSN 73 6201) požadované hodnoty minimálních volných výšek nad návrhovými hladinami. Nový objekt tak bude projektován jako rámový most stávající světlosti 2,4m (SO 201).
4. Stávající volná šířka mostu je 6,5m, nové prostorové uspořádání na mostě bude odpovídat kategorii komunikace S6,5/90 dle ČSN 73 6101, jízdní pásy 2x2,75m, římsy se zábradelními svodidly.
5. Součástí akce bude také úprava přilehlých částí silnice v délkách cca 25m, před mostem po křižovatku, za mostem po sjezdu na pole, vč. jejich úpravy (vše pod SO 101). Úprava bude zahrnovat vyfrézování stávající vozovky v tl. 100mm a zpětné provedení vozovkového souvrství do nivelety opravovaného úseku, vč. krajnic.
6. Bouráním stávajícího mostu bude dotčena také přilehlá opěrná zídka parkovací plochy u budovy mlýna. V rámci SO 201 bude její část ležící na pozemku SÚS JMK vybetonována nově s oddílováním od mostu. Část zídky patřící soukromému vlastníku bude ponechána, provede se její sanace a osazení nového zábradlí. Tento návrh řešení projektant projedná s dotýčným soukromým vlastníkem.
7. Způsob ukončení zábradelního svodidla vpravo před mostem, v místě přechodu na zídku a navazující parkovací plochy projedná projektant s Policií ČR, DI Vyškov.
8. Stavba bude probíhat za úplné uzavírky opravovaného úseku, doprava bude převedena na objízdné trasy. Místní a autobusová doprava ve směru Kozlany-Nové Hvězdlice bude zajištěna po sil. III/433340 přes Staré Hvězdlice, vozidla nad 3,5t ve směru Kozlany-Chvalkovice budou odkloněna mimo Hvězdlice po sil. II/429 a sil. III/4292 přes Uhřice.
9. Úpravu koryta toku provedeme v délkách 5,0m mimo most, projektant projedná se správcem toku (Lesy ČR).
10. V prostoru staveniště nejsou známy žádné stávající inženýrské sítě. Účel kanalizační roury vyúsťující v lici opěrné zídky není znám, projektant se pokusí zjistit u vlastníků mlýna a rodinného domu.
11. Součástí DUSP bude příloha odhad stavebních nákladů.

zaznamenal Ing. Petr Fabian
V Brně 18.01.2023



AKCE: 14/43339 NOVÉ HVĚZDICE, MOST 43339-2

ÚČEL JEDNÁNÍ: VSTUPNÍ VÝBOR

MÍSTO JEDNÁNÍ: SÚS smk

DATUM: 18.01.23

V průběhu tohoto jednání žádný ze zástupců společnosti PK OSSENDORF s.r.o. svými projevy a svým jednáním neslibuje uzavřít ani neuzavírá za společnost PK OSSENDORF s.r.o. žádnou smlouvu, pokud bude uzavřena, musí mít výhradně písemnou formu a musí být podepsána statutárním orgánem společnosti.

Podpisem této prezenční listiny Účastník bere na vědomí, že společnost PK OSSENDORF s.r.o. jako Správce bude zpracovávat osobní údaje uvedené v této prezenční listině k činnostem, které jsou oprávněným zájmem Společnosti v souvislosti se zajišťováním vybraných činností pro objednatele v rámci předmětné akce (právní základ zpracování dle čl. 6 odst. 1 písm. f) Nařízení Evropského parlamentu a Rady (EU) č. 2016/679 - GDPR). Účastník tedy bere na vědomí a souhlasí se zasíláním korespondence, komunikací a s výměnou kontaktů s dalšími účastníky v rámci předmětné akce po dobu trvání předmětné akce nebo do odvolání. Účastník má právo požadovat od Správce přístup k osobním údajům, jejich opravu nebo výmaz, právo na omezení zpracování, právo vznést námitku proti zpracování, právo podat stížnost u dozorového orgánu, jakož i práva na přenositelnost údajů.

[illegible]

VÁŠ DOPIS ZN:

ZE DNE:

NAŠE ZN: MV 3188/2024/OD/DA

ČÍSLO JEDNACÍ: MV 39928/2024/OD

VYŘIZUJE: RADOMÍR DANĚK

TEL: 517 301 416

E-MAIL: R.DANEK@MEUVYSKOV.CZ

Jihomoravský kraj**IČ 70888337****Žerotínovo nám. 449/3****Veveří****602 00 Brno**

DATUM: 14.05.2024

Rozhodnutí Společné povolení

Městský úřad Vyškov, Odbor dopravy, jako speciální stavební úřad (dále jen speciální stavební úřad) příslušný podle ust. § 15 odst. (1) zákona č. 183/2006 Sb., o územním plánování a stavebním řádu, ve znění pozdějších předpisů (dále jen stavební zákon), ve znění účinném do 31.12.2023 a dle ust. § 40 odst. (4), písm. a) zákona č. 13/1997 Sb., o pozemních komunikacích, ve znění pozdějších předpisů (dále jen zákon o pozemních komunikacích), ve znění účinném do 31.12.2023 v návaznosti na ust. § 334 a odst. (3) zákona č. 288/2021 Sb., ve znění pozdějších předpisů) obdržel dne 08.01.2024, žádost Jihomoravského kraje, Žerotínovo nám. 449/3, Veverí, 602 00 Brno, IČ 70888337, zastoupeného na základě čl. 3.1 písm. e) Zřizovací listiny ze dne 13.09.2001, č.j. 154/01/Z5, ve znění pozdějších dodatků, Správou a údržbou silnic Jihomoravského kraje, příspěvkovou organizací kraje, Žerotínovo nám. 449/3, Veverí, 602 00 Brno, IČ 70932581 s korespondenční adresou na Správa a údržba silnic Jihomoravského kraje, příspěvková organizace kraje, Oblast Střed, Ořechovská 541/35, 619 00 Brno (dále jen žadatel), doplněnou dne 12.12.2023, o vydání společného povolení ve společném řízení, podle ust. § 94j stavebního zákona na stavbu „ III/43339 Nové Hvězdlice, most 43339-2 “ v rozsahu stavebních objektů SO 101 – Úprava silnice a SO 201 - Most přes Starohvězdlický potok. Na základě výsledku projednání žádosti ve společném řízení podle ust. § 94j - § 94p stavebního zákona a ust. § 13a vyhlášky č. 503/2006 Sb., o podrobnější úpravě územního rozhodování, územního opatření a stavebního řádu, ve znění pozdějších předpisů, speciální stavební úřad

schvaluje

záměr stavby

„ III/43339 Nové Hvězdlice, most 43339-2 “**SO 101 – Úprava silnice,****SO 201 - Most přes Starohvězdlický potok**

která bude umístěna a provedena na pozemku KN parcela č. 255/1, 255/2, 3477, 4085, 4088, 4089, 4091 a 4106 v katastrálním území Nové Hvězdlice.

Popis stavby:

Předmětem stavby je demolice stávajícího mostu ev.č. 43339-2, s cihelnou klenbou s délkou přemostění 2,40 m, šířky 8,10 m, přes Starohvězdlický potok včetně přilehlé opěrné zdi na

povodní straně. Nově bude proveden most s dl. přemostění 2,45 m, s rozpětím 2,90 m, šířky 8,10 m s prostorovým uspořádáním silnice na mostě S 6,5/60 a oboustrannými římsami šířky 0,80 m. Součástí je zpevnění dna koryta toku před a za mostem, úprava stávající silnice v dl. 68 m mezi stykovou křižovatkou před mostem a polními sjezdy za mostem, stavba opěrné zdi na povodní straně, odvodnění a úprava svahů tělesa silnice včetně stávajících připojení k sousedním nemovitostem.

Pro umístění a provedení stavby speciální stavební úřad stanovuje tyto podmínky:

- 1.) Stavba bude umístěna na pozemku KN p. č. 255/1, 255/2, 3477, 4085, 4088, 4089, 4091 a 4106 v katastrálním území Nové Hvězdlice, v souladu se situačním výkresem katastrální situace C.2, z 05.2023, č.z. 2023-01, který je součástí dokumentace ověřené speciálním stavebním úřadem, vyhotovené společností PK Ossendorf, s.r.o., IČ 25564901, Tomešova 503/1, 602 00 Brno.
- 2.) Stavba bude provedena podle projektové dokumentace vyhotovené společností PK Ossendorf, s.r.o., IČ 25564901, Tomešova 503/1, 602 00 Brno, ověřené autorizovaným inženýrem pro mosty a inženýrské konstrukce Ing. Radkem Menšíkem, ČKAIT 1001115. Případné změny nesmí být provedeny bez předchozího povolení zdejšího speciálního stavebního úřadu.
- 3.) Stavebník bude stavbu realizovat pouze na pozemcích, ke kterým mu vzniklo vlastnické právo nebo právo založené smlouvou provést stavbu nebo opatření, anebo právo odpovídající věcnému břemenu k pozemku.
- 4.) Stavebník před zahájením stavby umístí na viditelném místě u vstupu na staveniště tabuli (obdoba štítku – viz. ust. § 18d vyhl. č. 503/2006 Sb., v platném znění, o podrobnější úpravě územního rozhodování, územního opatření a stavebního řádu, ve znění pozdějších předpisů), na které bude uvedeno označení stavby, označení stavebníka, označení zhotovitele, označení stavebního úřadu, který stavbu povolil, číslo jednací stavebního povolení a datum nabytí právní moci, termín dokončení stavby, atd. a ponechá jej tam až do dokončení stavby, případně do vydání kolaudačního souhlasu nebo rozhodnutí. Stavbu lze označit i jiným vhodným způsobem s uvedením údajů ze štítku.
- 5.) Stavebník zajistí technický dozor stavebníka nad prováděním stavby a autorský dozor projektanta nad souladem prováděné stavby s ověřenou projektovou dokumentací.
- 6.) Stavebník a technický dozor zajistí vytyčení prostorové polohy stavby podle ověřené dokumentace úředně oprávněným zeměměřičským inženýrem.
- 7.) Stavebník oznámí speciálnímu stavebnímu úřadu termín zahájení stavby.
- 8.) **Stavebník zpracuje dokumentaci pro provádění stavby** a oznámí speciálnímu stavebnímu úřadu tyto fáze výstavby pro kontrolní prohlídky stavby :
 - závěrečná prohlídka před vydáním kolaudačního souhlasu.
- 9.) Stavební podnikatel-zhotovitel stavby před zahájením prací požádá Městský úřad Vyškov, Odbor dopravy, o povolení omezení obecného užívání silnice uzavírkou nebo částečnou uzavírkou či objížďkou.
- 10.) **Stavba bude dokončena do 12/2024.**
- 11.) Stavba bude prováděna jen stavebním podnikatelem - právnickou osobou nebo fyzickou osobou oprávněnou k provádění stavebních nebo montážních prací jako předmětu své činnosti, podle zvláštních předpisů, který při její realizaci zabezpečí odborné vedení provádění stavby stavbyvedoucím. Před zahájením prací nahlásí stavebník písemně speciálnímu stavebnímu úřadu tohoto stavebního podnikatele s doložením dokladů o oprávnění vybrané firmy (název, adresa, IČO, rozsah oprávnění) s uvedením oprávněné osoby pověřené odborným vedením stavby a doložením jejího příslušného oprávnění k výkonu předmětné činnosti. Případná změna bude neprodleně projednána se správním úřadem.
- 12.) Stavebník prokazatelně seznámí stavebního podnikatele s podmínkami tohoto rozhodnutí.

- 13.) Pro stavbu mohou být použity jen takové výrobky, materiály a konstrukce, jejichž vlastnosti z hlediska způsobilosti stavby pro navržený účel zaručují, že stavba při správném provedení a běžné údržbě po dobu předpokládané existence splní požadavky na mechanickou odolnost a stabilitu, požární bezpečnost, hygienu a ochranu zdraví a životního prostředí.
- 14.) Stavebník zajistí, aby při provádění stavby byly dodrženy předpisy, týkající se bezpečnosti práce a technických zařízení, zejména zákon č. 262/2006 Sb., zákoník práce v platném znění, zákon č. 309/2006 Sb., o zajištění dalších podmínek bezpečnosti a ochrany zdraví při práci, v platném znění, nařízení vlády 361/2007 Sb., kterým se stanoví podmínky ochrany zdraví při práci, v platném znění a nařízení vlády č. 591/2006 Sb., o bližších minimálních požadavcích na bezpečnost a ochranu zdraví při práci na staveništích, v platném znění.
- 15.) Stavebník zajistí vzájemnou věcnou a časovou koordinaci realizace jednotlivých stavebních objektů předmětné stavby.
- 16.) Při provádění stavby musí být veden stavební deník, do něhož se pravidelně zaznamenávají údaje týkající se provádění stavební činnosti stavby.
- 17.) Při odstraňování stavby budou dodržena ust. vyhlášky č. 268/2009 Sb., o technických požadavcích na stavby, ve znění pozdějších platných předpisů, upravující požadavky na odstraňování stavebních konstrukcí a technických zařízení staveb a na ně navazující ustanovení příslušných technických norem a předpisů na stavbu se vztahujících.
- 18.) Pozemní komunikace dočasně užívané pro staveniště při současném zachování jejich užívání veřejností se musí po dobu společného užívání bezpečně chránit před poškozením stavební činností a udržívat. Stavebník je povinen podle § 28 zákona o pozemních komunikacích odstranit veškeré závady ve sjízdnosti a schůdnosti způsobené předmětnou stavbou.
- 19.) Po dobu výstavby bude zajištěn bezpečný přístup k sousedním nemovitostem. Případné omezení přístupu bude s vlastníky jednotlivých nemovitostí předem projednáno.
- 20.) Při provádění stavby bude dbáno na omezení nepříznivých účinků stavby na obyvatele a přilehlou zástavbu. Při provádění stavby bude zajištěno pravidelné čištění a kropení komunikací používaných pro účel stavby, aby nedocházelo během stavby ke zhoršení životního prostředí (nadměrnou hlučností a prašností) v bezprostřední okolí stavby a kolem příjezdových tras.
- 21.) Stavba bude prováděna tak, aby po dobu výstavby byl zachován v co největší možné míře bezpečný příjezd a přístup ke všem nemovitostem, které se nacházejí v této části stavby a jejichž dopravní obsluhu není možno zajistit náhradním způsobem. V případě potřeby bude umožněn bezpečný příjezd vozidel zdravotní záchranné služby a hasičského záchranného sboru. O případných krátkodobých omezeních budou vlastníci příp. uživatelé nemovitostí v dostatečném časovém předstihu informováni.
- 22.) Stavebník požádá o stanovení místní úpravy provozu a o stanovení přechodné úpravy provozu, dle § 77 odst. (1) písm. c) zákona č. 361/2000 Sb., příslušný obecní úřad obce s rozšířenou působností (Městský úřad Vyškov, odbor dopravy). Místní úprava provozu na pozemních komunikacích podle stanovení a po předchozím písemném vyjádření Policie ČR, DI Vyškov bude provedena před závěrečnou kontrolní prohlídkou stavby.
- 23.) Při provádění stavby bude dodržena vyhláška č. 398/2009 Sb., kterou se stanoví obecné technické požadavky zabezpečující bezbariérové užívání staveb.
- 24.) Stavebník zajistí splnění podmínek jednotlivých vlastníků (správců) sítí v níže uvedených vyjádřeních a přiložených podmínkách dotčené dopravní a technické infrastruktury :
 - a) EG.D., a.s., IČ 28085400, Lidická 1873/36, Černá Pole, 602 00 Brno - souhlas a vyjádření ze dne 15.11.2022, zn. D8610 -26216293.

- b) Lesy České republiky, s.p., IČ 42196451, Přemyslova 1106/19, Nový Hradec Králové, 500 08 Hradec Králové – vyjádření ze dne 30.06.2023, pod č.j. LCR952/034126/2023.
- c) Povodí Moravy, s.p., IČ: 70890013, Dřevařská 932/11, Veveří, 602 00 Brno - vyjádření ze dne 12.07.2023, zn. PM-26693/2023/5203/Fi.
- d) Opatství Staré Brno Řádu sv. Augustina – souhlas ze dne 14.06.2023.
- 25.) Stavebník zajistí splnění koordinovaného závazného stanoviska Městského úřadu Vyškov, IČ 00292427, Odboru životního prostředí, Masarykovo náměstí 108/1, 682 01 Vyškov – souhlas ze dne 10.03.2023, č.j. 23070/2023 (citace kurzívou):
- *Stavba bude provedena dle PD, kterou vypracoval PK Ossendorf, s.r.o., IČ 25564901, Tomešova 503/1, 602 00 Brno, zastoupena hlavním inženýrem projektu Ing. Radkem Menšíkem, ČKAIT 1001115, datum: 05/2023. .*
 - *Pokud by došlo ke změně stavby nebo jiné řešení stavby, je nutno vše projednat s vodoprávním úřadem.*
 - *Stavebník bude respektovat podmínky vyjádření správce vodního toku, Lesy České republiky, s.p., zn. LCR952/034126/2023, ze dne 30.6.2023. S celým dokumentem a podmínkami investor prokazatelně seznámí zhotovitele stavby.*
 - *Stavbou ani jejím provozem nesmí dojít ke zhoršení kvality povrchových a podzemních vod a k ohrožení kvality jejich jakosti nedovoleným nakládáním se závadnými látkami.*
 - *Používané mechanizační prostředky musí být v dobrém technickém stavu a musí být dodržována preventivní opatření k zabránění případným úkapům či jiným únikům závadných látek.*
 - *Pro likvidaci případných úkapů ropných látek a jiných závadných látek bude mít stavebník k dispozici havarijní prostředky (sorpční materiál, obal, apod.).*
 - *Stavebník doloží zdejšímu odboru životního prostředí (dále i jen „správní orgán“) doklady o převzetí odpadů z odstraněné stavby vystavené provozovatelem zařízení určeného k nakládání s těmito odpady a dále doklady o využití/odstranění těchto odpadů v konkrétním zařízení vystavené provozovatelem tohoto zařízení, a to pro uvedené množství odpadů. Bez předložení ověření není možné provést poslední úkon stavebního úřadu ve věci odstranění stavby. Pokud nebude pro užívání stavby vydáván kolaudační souhlas nebo kolaudační rozhodnutí, předloží stavebník výše uvedené doklady zdejšímu správnímu orgánu do 30 dnů od dokončení prací.*
 - *Doklady dle předchozí podmínky budou předloženy v rozsahu náležitostí odpovídajícímu průběžné evidenci (§ 94 odst. 2 zákona o odpadech); u dokladů vystavených provozovatelem zařízení přebírajícího odpady z provedeného záměru od jejich průvodce bude navíc obsahovat uvedení akce: „ III/43339 Nové Hvězdlice, most 43339-2 “, ze které odpady pochází.*
- 26.) Stavbu dle § 119 zákona č. 183/2006 Sb., stavebního zákona lze užívat jen na základě kolaudačního souhlasu. Stavebník zajistí, aby byly před započítím užívání stavby provedeny a vyhodnoceny zkoušky a měření předepsané zvláštními předpisy, zejména pak:
- zprávy o odběrech vzorků a zkouškách vhodnosti materiálů zpětně využitých ve stavbě včetně použité zeminy
 - zkoušky zhutnění soudržných zemin včetně doložení jejich vlhkosti
 - statická zkouška únosnosti pláně u opěr a křídel mostu včetně přechodových úseků (předpolí) vč. míry zhutnění v rozsahu daném příslušnou ČSN
 - statická zkouška únosnosti podkladu vozovky silnice mimo most (předpolí) včetně míry zhutnění
 - zprávy o odběrech vzorků a zkouškách vlastností čerstvého betonu (opěry, křídla mostu a opěrné zdi)

- zkoušky pevnosti v tlaku betonu na krychlich (opěry, křídla mostu a opěrné zdi)
 - zkoušky pevnosti povrchové vrstvy betonu v tahu (opěry, křídla mostu a opěrné zdi)
 - zkoušky odolnosti povrchu proti působení vody a CHRL
 - první hlavní prohlídka mostu včetně mostního listu PK
 - kontrolní zkoušky asfaltové směsi
 - atesty použitých stavebních materiálů (kamenivo, beton, prefabrikáty, živice, materiály, dopravní značky, atp.) a prohlášení dodavatelů o shodách materiálů
 - doklad o zajištění technického a autorského dozoru stavby (dohoda, smlouva apod.)
 - společná zpráva stavbyvedoucího a TDS o splnění podmínek společného povolení.
- 27.)** K žádosti o vydání kolaudačního souhlasu podaného na předepsaném formuláři doloží stavebník závazná stanoviska dotčených orgánů k užívání stavby vyžadovaná zvláštními předpisy. Obsahové náležitosti žádosti stanoví vyhl. č. 503/2006 Sb., o podrobnější úpravě územního rozhodování, územního opatření a stavebního řádu, v platném znění, zejména pak :
- protokol o vytyčení prostorové polohy stavby subjektem k tomu oprávněným
 - doklady o vytyčení inženýrských sítí před zahájením stavební činnosti
 - doklady o splnění podmínek jednotlivých vlastníků a správců inženýrských sítí a zařízení a dopravní infrastruktury,
 - kopie stavebního deníku
 - protokol o předání a převzetí dokončené stavby
 - společnou zprávu stavbyvedoucího a TDI o splnění podmínek společného povolení
 - 1x dokumentaci geodetické části skutečného provedení stavby
 - 2x dokumentaci skutečného provedení stavby, pokud při jejím provádění došlo k nepodstatným odchylkám oproti ověřené dokumentaci,
 - geometrický plán, kterým se vymezí prostor komunikace a druh a účel využití provedené stavby (stavba je předmětem evidence katastru nemovitosti a její výstavbou dochází k rozdělení pozemků).

Další podmínky pro stavebníka jsou stanoveny:

- ve stanovisku POLICIE České Republiky, Krajského ředitelství policie Jihomoravského kraje, Územní odbor Vyškov, Dopravní inspektorát – ze dne 16.06.2023, č.j. KRPB-118201 -1/ČJ-2023-061206-MS,
- ve Smlouvě o souhlasu k provedení stavebního záměru uzavřenou s Městysem Hvězdlice ze dne 05.12.2023,
- v nájemních smlouvách s Lesy ČR, s.p. ze dne 14.12.2023, s Opatstvím Staré Brno Řádu sv. Augustina ze dne 29.11.2023, s p. Palovou H. a p. Šimečkovou J. Mgr. ze dne 23.11.2023 a s p. Školutovou B. MUDr. ze dne 23.11.2023 včetně jejich písemných souhlasů.

Účastníci řízení, na něž se vztahuje rozhodnutí správního orgánu:

1. Jihomoravský kraj, IČ 70888337, Žerotínovo nám. 449/3, Veveří, 602 00 Brno zastoupený Správou a údržbou silnic Jihomoravského kraje, IČ 70932581, příspěvková organizace kraje, Žerotínovo nám. 449/3, Veveří, 602 00 Brno, IČ 70932581 s doručovací adresou Správa a údržba silnic Jihomoravského kraje, příspěvková organizace kraje, IČ 70932581, Oblast Střed, Ořechovská 541/35, 619 00 Brno. (*stavebník*)
2. Palová Hana Mgr., Nové Hvězdlice č.p. 80, 683 42 Nové Hvězdlice.
3. Šimečková Jana Mgr., Nové Hvězdlice č.p. 80, 683 42 Nové Hvězdlice.
4. Školutová Božena MUDr., Letní 619/7, 682 01 Vyškov.

5. Kopřiva Martin, Kozlany č.p. 44, 683 41 Kozlany.
6. Opatství Staré Brno Řádu sv. Augustina, IČ 00569089, Mendlovo náměstí 157/1, 603 00 Brno.
7. Římskokatolická farnost Hvězdlice, IČ 61729914, Nové Hvězdlice 79, 68341 Hvězdlice.
8. Městys Hvězdlice, IČ: 00291811, Nové Hvězdlice č.p. 72, 683 41 Hvězdlice,
9. Obec Tučapy, IČ 00373583, Tučapy 49, 683 01 Rousínov.
10. ZP Hvězdlice, a.s., IČ 25300491, Chvalkovice č.p. 152, 683 41 Bohdalice.
11. Povodí Moravy, s.p., IČ 70890013, Dřevařská 11, 602 00 Brno.
12. Lesy České republiky, s.p., IČ 42196451, Přemyslova 1106/19, 500 08 Nový Hradec
Králové zastoupeny Lesy České republiky, s.p., Správa toků – oblast povodí Dyje.
13. EG.D., a.s., IČ 28085400, Lidická 1873/36, Černá Pole, 602 00 Brno.

Odůvodnění:

Městský úřad Vyškov, Odbor dopravy, jako speciální stavební úřad (dále jen speciální stavební úřad) příslušný podle ust. § 15 odst. (1) zákona č. 183/2006 Sb., o územním plánování a stavebním řádu, ve znění pozdějších předpisů (dále jen stavební zákon), ve znění účinném do 31.12.2023 a dle ust. § 40 odst. (4), písm. a) zákona č. 13/1997 Sb., o pozemních komunikacích, ve znění pozdějších předpisů (dále jen zákon o pozemních komunikacích), ve znění účinném do 31.12.2023 v návaznosti na ust. § 334 a odst. (3) zákona č. 288/2021 Sb., ve znění pozdějších předpisů, obdržel dne 08.01.2024, žádost Jihomoravského kraje, Žerotínovo nám. 449/3, Veveří, 602 00 Brno, IČ 70888337, zastoupeného na základě čl. 3.1 písm. e) Zřizovací listiny ze dne 13.09.2001, č.j. 154/01/Z5, ve znění pozdějších dodatků, Správou a údržbou silnic Jihomoravského kraje, příspěvkovou organizací kraje, Žerotínovo nám. 449/3, Veveří, 602 00 Brno, IČ 70932581 s korespondenční adresou na Správa a údržba silnic Jihomoravského kraje, příspěvková organizace kraje, Oblast Střed, Ořechovská 541/35, 619 00 Brno (dále jen stavebník), doplněnou dne 12.12.2023, o vydání společného povolení ve společném územním a stavebním řízení podle ust. § 94j - § 94p stavebního zákona a ust. § 13a vyhlášky č. 503/2006 Sb., o podrobnější úpravě územního rozhodování, územního opatření a stavebního řádu, ve znění pozdějších předpisů, na stavbu „ III/43339 Nové Hvězdlice, most 43339-2 “ v rozsahu stavebních objektů SO 101 – Úprava silnice a SO 201 - Most přes Starohvězdlický potok, která bude umístěna a provedena na pozemcích KN parcela č. 255/1, 255/2, 3477, 4085, 4088, 4089, 4091 a 4106 v katastrálním území Nové Hvězdlice. Zdejší speciální stavební úřad oznámil v souladu s ustanovením § 95m stavebního zákona opatřením ze dne 08.03.2024 zahájení řízení účastníkům řízení a dotčeným orgánům. Jelikož jsou mu dobře známy poměry staveniště a žádost poskytovala dostatečný podklad pro posouzení navrhované stavby a stanovení podmínek k jejímu provádění, upustil podle odstavce (3) téhož ustanovení stavebního zákona od ohledání na místě i ústního jednání.

Současně však stanovil lhůtu, do kdy mohly dotčené orgány uplatnit závazná stanoviska a účastníci řízení své námitky a upozornil je, že k později uplatněným závazným stanoviskům, námitkám, nebude přihlédnuto.

Osoby, které byly účastníky řízení podle § 94k písm. c) až e) byly v souladu s ust. § 94n odst. (3) stavebního zákona poučeni o možnosti uplatnění námitek v rozsahu tohoto ustanovení stavebního zákona včetně poučení, kdy se k podaným námitkám nesplňující podmínky tohoto ustanovení, nepřihlíží. Podle ust. § 36 správního řádu byla účastníkům řízení též dána možnost se před vydáním rozhodnutí v předmětné věci vyjádřit k jeho podkladům.

Do řízení nebyly v zákonné lhůtě uplatněny žádné námitky, kterými by se musel speciální stavební úřad zabývat. K podkladům pro rozhodnutí se účastníci řízení nevyjádřili.

V průběhu řízení speciální stavební úřad přezkoumal stavební záměr z hledisek uvedených v § 94o stavebního zákona a zjistil, že dokumentace stavby je zpracována oprávněnou osobou ve smyslu ustanovení § 158 stavebního zákona, splňuje obecné technické požadavky na výstavbu a stavba nebude mít negativní vliv na životní prostředí, zdraví osob a zdravých životních podmínek. Byla doložena stanoviska příslušných správních orgánů, chránících veřejný zájem a uskutečněním nebo užíváním stavby tedy nejsou ohroženy zájmy chráněné stavebním zákonem, předpisy vydanými k jeho provedení a zvláštními předpisy. Současně stanovil i další podmínky, kterými zabezpečil ochranu veřejných zájmů především z hledisek ochrany a zdraví osob, ochrany životního prostředí, bezpečnosti práce a technických zařízení. Uskutečněním stavby nejsou nepřiměřeně omezena či ohrožena práva a oprávněné zájmy účastníků. Okruh účastníků řízení byl stanoven v souladu s ust. § 94k, písm. a) - e) stavebního zákona, přičemž do něj byli zahrnuti jak stavebník, tak i vlastníci přímo sousedících pozemků a staveb na nich, může-li být jejich vlastnické právo navrhovaným stavebním záměrem přímo dotčeno. Postavení účastníků řízení bylo přiznáno i jednotlivým vlastníkům technické a dopravní infrastruktury. Další okruh účastníků, vlastníků vzdálenějších pozemků a staveb na nich, již nebyl stanoven vzhledem k rozsahu, účelu a způsobu následného užívání předmětné stavby, kdy jejich práva již nemohou být navrhovaným záměrem přímo dotčena.

Speciální stavební úřad v souladu s § 94p zajistil stanovenými podmínkami ochranu veřejných zájmů, zajistil vzájemný soulad předložených stanovisek dotčených orgánů vyžadovaných zvláštními předpisy a zabezpečil plnění požadavků vlastníků sítí technického vybavení.

Protože speciální stavební úřad v průběhu řízení neshledal důvody bránící povolení a následnému provedení stavebního záměru, rozhodl způsobem uvedeným ve výroku tohoto rozhodnutí.

Stavba nesmí být zahájena, dokud stavební povolení nenabude právní moci.

Společné povolení platí 2 roky ode dne nabytí právní moci. Společné povolení pozbývá platnosti, jestliže stavba nebyla zahájena v době jeho platnosti nebo pozbývá platnosti dnem, kdy speciální stavební úřad obdrží oznámení stavebníka o tom, že od provedení svého stavebního záměru upouští; to neplatí, jestliže stavba již byla zahájena.

Poučení o odvolání:

Proti tomuto rozhodnutí může účastník řízení podle ust. § 81 odst. (1) zákona č. 500/2004 Sb., správní řád, ve znění pozdějších předpisů, podat odvolání do 15 dnů ode dne jeho oznámení k Odboru dopravy Krajského úřadu Jihomoravského kraje v Brně, podáním učiněným u Odboru dopravy Městského úřadu ve Vyškově. Lhůta pro odvolání počíná běžet dnem následujícím po doručení písemného vyhotovení společného povolení, nebo nejpozději po uplynutí desátého dne ode dne, kdy bylo nedoručené a uložené stavební povolení připraveno k vyzvednutí.

Odvolání se podává s potřebným počtem stejnopisů tak, aby jeden stejnopis zůstal správnímu orgánu a aby každý účastník dostal jeden stejnopis.

Mgr. Dana Indráková
vedoucí odboru dopravy

Rozdělovník:

Stavebník: Jihomoravský kraj, IČ 70888337, Žerotínovo nám. 449/3, Veveří, 602 00 Brno
zastoupený Správou a údržbou silnic Jihomoravského kraje, IČ 70932581, příspěvková organizace kraje, Žerotínovo nám. 449/3, Veveří, 602 00 Brno, IČ 70932581 s doručovací adresou Správa a údržba silnic Jihomoravského kraje, příspěvková organizace kraje, IČ 70932581, Oblast Střed, Ořechovská 541/35, 619 00 Brno.

Další účastníci řízení:

1. Palová Hana Mgr., Nové Hvězdlice č.p. 80, 683 42 Nové Hvězdlice.
2. Šimečková Jana Mgr., Nové Hvězdlice č.p. 80, 683 42 Nové Hvězdlice.
3. Školutová Božena MUDr., Letní 619/7, 682 01 Vyškov.
4. Kopřiva Martin, Kozlany č.p. 44, 683 41 Kozlany.
5. Opatství Staré Brno Řádu sv. Augustina, IČ 00569089, Mendlovo náměstí 157/1, 603 00 Brno.
6. Římskokatolická farnost Hvězdlice, IČ 61729914, Nové Hvězdlice 79, 68341 Hvězdlice.
7. Městys Hvězdlice, IČ: 00291811, Nové Hvězdlice č.p. 72, 683 41 Hvězdlice,
8. Obec Tučapy, IČ 00373583, Tučapy 49, 683 01 Rousínov.
9. ZP Hvězdlice, a.s., IČ 25300491, Chvalkovice č.p. 152, 683 41 Bohdalice.
10. Povodí Moravy, s.p., IČ 70890013, Dřevařská 11, 602 00 Brno.
11. Lesy České republiky, s.p., IČ 42196451, Přemyslova 1106/19, 500 08 Nový Hradec
 Králové zastoupeny Lesy České republiky, s.p., Správa toků – oblast povodí Dyje.
12. EG.D., a.s., IČ 28085400, Lidická 1873/36, Černá Pole, 602 00 Brno.

Dotčené orgány:

1. Krajský úřad Jihomoravského kraje, IČ 70888337, Odbor dopravy, Oddělení linkové dopravy, Žerotínovo náměstí 449/3, Veveří, 602 00 Brno.
2. Městský úřad Vyškov, IČ 00292427, Odbor životního prostředí, Masarykovo náměstí 108/1, 682 01 Vyškov.
3. Městský úřad Vyškov, IČ 00292427, Odbor dopravy, Masarykovo náměstí 108/1, 682 01 Vyškov.

Ostatní:

1. Krajské ředitelství policie Jihomoravského kraje, IČ 75151499, Územní odbor Vyškov, Dopravní inspektorát, Brněnská č.p. 402/7a, 682 01 Vyškov.

Správní poplatek za vydání společného povolení se podle zák. č. 634/2004Sb., o správních poplatcích, ve znění pozdějších předpisů, nepředepisuje.